



## Podgląd zawartości pliku GML

### Informacje o pliku

Nazwa jednostki i identyfikator TERYT: **Suszec (241006) / Powiat pszczyński / ŚLĄSKIE**

Typ aktu planowania przestrzennego: **miejskowy plan zagospodarowania przestrzennego (MPZP)**

Zawartość: **akt planowania przestrzennego lub zbiór aktów planowania przestrzennego**

### Raport walidacji pliku



**Dane w pliku są zgodne ze schematem aplikacyjnym oraz specyfikacją danych**

Walidator wersja: 4.0.3

Plik o idIIP = PL.ZIPPZP.5631/241006-MPZP w dniu 07.11.2025 jest zgodny ze schematem aplikacyjnym GML Planowanie przestrzenne 2.0 oraz specyfikacją danych.

Adres serwisu: <https://www.gov.pl/zagospodarowanieprzestrzenne>

Adres usługi walidacji: [https://aplikacje.gov.pl/app/gov\\_xml\\_validator](https://aplikacje.gov.pl/app/gov_xml_validator)

### Zawartość pliku

#### Dokument zawiera:

Akty planowania przestrzennego: 23

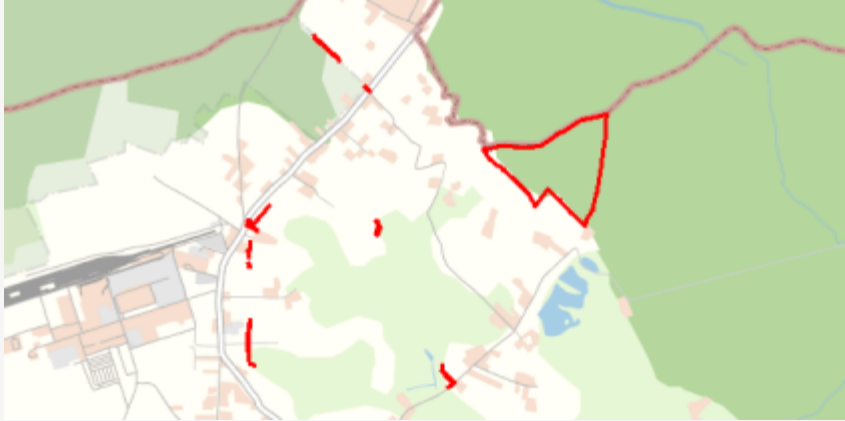
Dokumenty formalne: 32

Rysunki: 34

### Informacje ogólne o pliku GML:

#### Akt planowania przestrzennego

<b>akt planowania przestrzennego</b>	PL.ZIPPZP.5631_241006-MPZP_2004.09.30_XXII_51_176_2004-APP_20221031T000000
<b>identyfier</b>	<a href="https://www.gov.pl/zagospodarowanieprzestrzenne/app/AktPlanowaniaPrzestrzennego/PL.ZIPPZP.5631/241006-MPZP/2004.09.30_XXII_51_176_2004-APP/20221031T000000">https://www.gov.pl/zagospodarowanieprzestrzenne/app/AktPlanowaniaPrzestrzennego/PL.ZIPPZP.5631/241006-MPZP/2004.09.30_XXII_51_176_2004-APP/20221031T000000</a>
<b>przestrzen nazw</b>	PL.ZIPPZP.5631/241006-MPZP
<b>lokalny id</b>	2004.09.30_XXII_51_176_2004-APP
<b>wersja id</b>	20221031T000000
<b>poczatek wersji obiektu</b>	2022-10-31T00:00
<b>tytul</b>	Miejskowy plan zagospodarowania przestrzennego terenów położonych w północnej części sołectwa Suszec w granicach ulic: Powstańców, Na Grabówki i Królówka, do granic lasów od strony północno - wschodniej
<b>tytul alternatywny</b>	2004-09-30 nr XXII/51/176/2004
<b>obowiazuje od</b>	2004-12-18
<b>obowiazuje do</b>	obecnie
<b>typ planu</b>	miejskowy plan zagospodarowania przestrzennego <a href="https://www.gov.pl/static/zagospodarowanieprzestrzenne/codelist/TypAktuPlanowaniaPrzestrzennegoKod/miejskowyPlanZagospodarowaniaPrzestrzennego">https://www.gov.pl/static/zagospodarowanieprzestrzenne/codelist/TypAktuPlanowaniaPrzestrzennegoKod/miejskowyPlanZagospodarowaniaPrzestrzennego</a>
<b>poziom hierarchii</b>	sublokalny <a href="https://inspire.ec.europa.eu/codelist/LevelOfSpatialPlanValue">https://inspire.ec.europa.eu/codelist/LevelOfSpatialPlanValue</a>

	<a href="#">/infraLocal</a>
<b>status</b>	prawnie wiążący lub realizowany <a href="https://inspire.ec.europa.eu/codelist/ProcessStepGeneralValue/legalForce">https://inspire.ec.europa.eu/codelist/ProcessStepGeneralValue/legalForce</a>
<b>układ odniesienia przestrzennego</b>	<a href="#">EPSG 2177 (PL - 2000 - 6)</a>
<b>mapa podkładowa data</b>	2004-09-30
<b>mapa podkładowa referencja</b>	Miejscowy plan zagospodarowania przestrzennego został sporządzony na podkładzie mapy zasadniczej
<b>zasieg przestrzenny</b>	
<b>dokument uchwalający</b>	<a href="https://www.gov.pl/zagospodarowanieprzestrzenne/app/DokumentFormalny/PL.ZIPPZP.5631/241006-MPZP/2004.09.30_XXII_51_176_2004-DokumentFormalny">https://www.gov.pl/zagospodarowanieprzestrzenne/app/DokumentFormalny/PL.ZIPPZP.5631/241006-MPZP/2004.09.30_XXII_51_176_2004-DokumentFormalny</a>
<b>rysunek</b>	<a href="https://www.gov.pl/zagospodarowanieprzestrzenne/app/RysunekAktuPlanowaniaPrzestrzennego/PL.ZIPPZP.5631/241006-MPZP/2004.09.30_XXII_51_176_2004-RysunekAPP/20221031T000000">https://www.gov.pl/zagospodarowanieprzestrzenne/app/RysunekAktuPlanowaniaPrzestrzennego/PL.ZIPPZP.5631/241006-MPZP/2004.09.30_XXII_51_176_2004-RysunekAPP/20221031T000000</a>
<b>dokument formalny</b>	PL.ZIPPZP.5631_241006-MPZP_2004.09.30_XXII_51_176_2004-DokumentFormalny
<b>identyfier</b>	<a href="https://www.gov.pl/zagospodarowanieprzestrzenne/app/DokumentFormalny/PL.ZIPPZP.5631/241006-MPZP/2004.09.30_XXII_51_176_2004-DokumentFormalny">https://www.gov.pl/zagospodarowanieprzestrzenne/app/DokumentFormalny/PL.ZIPPZP.5631/241006-MPZP/2004.09.30_XXII_51_176_2004-DokumentFormalny</a>
<b>przestrzen nazw</b>	PL.ZIPPZP.5631/241006-MPZP
<b>lokalny id</b>	2004.09.30_XXII_51_176_2004-DokumentFormalny
<b>tytuł</b>	Uchwała nr XXII/51/176/2004 Rady Gminy Suszec z dnia 30 września 2004 r. w sprawie uchwalenia miejscowego planu zagospodarowania przestrzennego terenów położonych w północnej części sołectwa Suszec w granicach ulic: Powstańców, Na Grabówki i Królówka, do granic lasów od strony północno – wschodniej (pow. 292,6 ha)
<b>nazwa skrocona</b>	Miejscowy plan zagospodarowania przestrzennego terenów położonych w północnej części sołectwa Suszec w granicach ulic: Powstańców, Na Grabówki i Królówka, do granic lasów od strony północno – wschodniej
<b>relacja wzgledem app</b>	uchwała
<b>numer identyfikacyjny</b>	XXII/51/176/2004
<b>organ ustanawiający</b>	Rada Gminy Suszec
<b>data</b>	2004-09-30 utworzenie
<b>data wejścia w życie</b>	2004-12-18
<b>lacze</b>	<a href="https://suszec.gisportal.pl/dane/mpzp/2004.09.30_XXII_51_176_2004/app.mpzp.2004.09.30_XXII_51_176_2004_uchwala.pdf">https://suszec.gisportal.pl/dane/mpzp/2004.09.30_XXII_51_176_2004/app.mpzp.2004.09.30_XXII_51_176_2004_uchwala.pdf</a>

<b>uchwała</b>	<a href="https://www.gov.pl/zagospodarowanieprzestrzenne/app/AktPlanowaniaPrzestrzennego/PL.ZIPPZP.5631/241006-MPZP/2004.09.30_XXII_51_176_2004-APP">https://www.gov.pl/zagospodarowanieprzestrzenne/app/AktPlanowaniaPrzestrzennego/PL.ZIPPZP.5631/241006-MPZP/2004.09.30_XXII_51_176_2004-APP</a>
<b>rysunek</b>	PL.ZIPPZP.5631_241006-MPZP_2004.09.30_XXII_51_176_2004-RysunekAPP_20221031T000000
<b>identyfier</b>	<a href="https://www.gov.pl/zagospodarowanieprzestrzenne/app/RysunekAktuPlanowaniaPrzestrzennego/PL.ZIPPZP.5631/241006-MPZP/2004.09.30_XXII_51_176_2004-RysunekAPP/20221031T000000">https://www.gov.pl/zagospodarowanieprzestrzenne/app/RysunekAktuPlanowaniaPrzestrzennego/PL.ZIPPZP.5631/241006-MPZP/2004.09.30_XXII_51_176_2004-RysunekAPP/20221031T000000</a>
<b>przestrzen nazw</b>	PL.ZIPPZP.5631/241006-MPZP
<b>lokalny id</b>	2004.09.30_XXII_51_176_2004-RysunekAPP
<b>wersja id</b>	20221031T000000
<b>początek wersji obiektu</b>	2022-10-31T00:00
<b>tytuł</b>	Miejscowy plan zagospodarowania przestrzennego terenów położonych w północnej części sołectwa Suszec w granicach ulic: Powstańców, Na Grabówki i Królówka, do granic lasów od strony północno – wschodniej
<b>opis</b>	Załącznik nr 1 do uchwały nr XXII/51/176/2004 Rady Gminy Suszec dnia 30 września 2004 r.
<b>rozdzielczosc przestrzenna</b>	2,000
<b>lacze</b>	<a href="app.mpzp.2004.09.30_XXII_51_176_2004_rysunek.tif">app.mpzp.2004.09.30_XXII_51_176_2004_rysunek.tif</a>
<b>legenda</b>	<a href="app.mpzp.2004.09.30_XXII_51_176_2004_legenda.png">app.mpzp.2004.09.30_XXII_51_176_2004_legenda.png</a>
<b>układ odniesienia przestrzennego</b>	<a href="#">EPSG 2177 (PL - 2000 - 6)</a>
<b>obowiązuje od</b>	2004-12-18
<b>obowiązuje do</b>	obecnie
<b>plan</b>	<a href="https://www.gov.pl/zagospodarowanieprzestrzenne/app/AktPlanowaniaPrzestrzennego/PL.ZIPPZP.5631/241006-MPZP/2004.09.30_XXII_51_176_2004-APP">https://www.gov.pl/zagospodarowanieprzestrzenne/app/AktPlanowaniaPrzestrzennego/PL.ZIPPZP.5631/241006-MPZP/2004.09.30_XXII_51_176_2004-APP</a>

## Akt planowania przestrzennego

<b>akt planowania przestrzennego</b>	PL.ZIPPZP.5631_241006-MPZP_2004.09.30_XXII_52_177_2004-APP_20221031T000000
<b>identyfier</b>	<a href="https://www.gov.pl/zagospodarowanieprzestrzenne/app/AktPlanowaniaPrzestrzennego/PL.ZIPPZP.5631/241006-MPZP/2004.09.30_XXII_52_177_2004-APP/20221031T000000">https://www.gov.pl/zagospodarowanieprzestrzenne/app/AktPlanowaniaPrzestrzennego/PL.ZIPPZP.5631/241006-MPZP/2004.09.30_XXII_52_177_2004-APP/20221031T000000</a>
<b>przestrzen nazw</b>	PL.ZIPPZP.5631/241006-MPZP
<b>lokalny id</b>	2004.09.30_XXII_52_177_2004-APP
<b>wersja id</b>	20221031T000000
<b>początek wersji obiektu</b>	2022-10-31T00:00
<b>tytuł</b>	Miejscowy plan zagospodarowania przestrzennego terenów przyrodniczych sołectwa Suszec położonych na zachód od granic sołectwa Kobielice i Kryry do linii Lasy Kobiórskie
<b>tytuł alternatywny</b>	2004-09-30 nr XXII/52/177/2004
<b>obowiązuje od</b>	2004-12-18
<b>obowiązuje do</b>	obecnie
<b>typ planu</b>	miejscowy plan zagospodarowania przestrzennego

	<a href="https://www.gov.pl/static/zagospodarowanieprzestrzenne/codelist/TypAktuPlanowaniaPrzestrzennegoKod/miejscowyPlanZagospodarowaniaPrzestrzennego">https://www.gov.pl/static/zagospodarowanieprzestrzenne/codelist/TypAktuPlanowaniaPrzestrzennegoKod/miejscowyPlanZagospodarowaniaPrzestrzennego</a>
<b>poziom hierarchii</b>	sublokalny <a href="https://inspire.ec.europa.eu/codelist/LevelOfSpatialPlanValue/infraLocal">https://inspire.ec.europa.eu/codelist/LevelOfSpatialPlanValue/infraLocal</a>
<b>status</b>	prawnie wiążący lub realizowany <a href="https://inspire.ec.europa.eu/codelist/ProcessStepGeneralValue/legalForce">https://inspire.ec.europa.eu/codelist/ProcessStepGeneralValue/legalForce</a>
<b>układ odniesienia przestrzennego</b>	<a href="#">EPSG 2177 (PL - 2000 - 6)</a>
<b>mapa podkładowa data</b>	2004-09-30
<b>mapa podkładowa referencja</b>	Miejscowy plan zagospodarowania przestrzennego został sporządzony na podkładzie mapy zasadniczej
<b>zasieg przestrzenny</b>	
<b>dokument uchwalający</b>	<a href="https://www.gov.pl/zagospodarowanieprzestrzenne/app/DokumentFormalny/PL.ZIPPZP.5631/241006-MPZP/2004.09.30_XXII_52_177_2004-DokumentFormalny">https://www.gov.pl/zagospodarowanieprzestrzenne/app/DokumentFormalny/PL.ZIPPZP.5631/241006-MPZP/2004.09.30_XXII_52_177_2004-DokumentFormalny</a>
<b>rysunek</b>	<a href="https://www.gov.pl/zagospodarowanieprzestrzenne/app/RysunekAktuPlanowaniaPrzestrzennego/PL.ZIPPZP.5631/241006-MPZP/2004.09.30_XXII_52_177_2004-RysunekAPP/20221031T000000">https://www.gov.pl/zagospodarowanieprzestrzenne/app/RysunekAktuPlanowaniaPrzestrzennego/PL.ZIPPZP.5631/241006-MPZP/2004.09.30_XXII_52_177_2004-RysunekAPP/20221031T000000</a>
<b>dokument formalny</b>	PL.ZIPPZP.5631_241006-MPZP_2004.09.30_XXII_52_177_2004-DokumentFormalny
<b>identyfier</b>	<a href="https://www.gov.pl/zagospodarowanieprzestrzenne/app/DokumentFormalny/PL.ZIPPZP.5631/241006-MPZP/2004.09.30_XXII_52_177_2004-DokumentFormalny">https://www.gov.pl/zagospodarowanieprzestrzenne/app/DokumentFormalny/PL.ZIPPZP.5631/241006-MPZP/2004.09.30_XXII_52_177_2004-DokumentFormalny</a>
<b>przestrzen nazw</b>	PL.ZIPPZP.5631/241006-MPZP
<b>lokalny id</b>	2004.09.30_XXII_52_177_2004-DokumentFormalny
<b>tytuł</b>	Uchwała nr XXII/52/177/2004 Rady Gminy Suszec z dnia 30 września 2004 w sprawie uchwalenia miejscowego planu zagospodarowania przestrzennego terenów przyrodniczych sołectwa Suszec położonych na zachód od granic sołectwa Kobielice i Kryry do linii Lasy Kobiórskie (pow. 394,5 ha)
<b>nazwa skrocona</b>	Miejscowy plan zagospodarowania przestrzennego terenów przyrodniczych sołectwa Suszec położonych na zachód od granic sołectwa Kobielice i Kryry do linii Lasy Kobiórskie
<b>relacja względem app</b>	uchwała
<b>numer identyfikacyjny</b>	XXII/52/177/2004
<b>organ ustanawiający</b>	Rada Gminy Suszec
<b>data</b>	2004-09-30 utworzenie

<b>data wejscia w zycie</b>	2004-12-18
<b>lacze</b>	<a href="https://suszec.gisportal.pl/dane/mpzp/2004.09.30_XXII_52_177_2004/app.mpzp.2004.09.30_XXII_52_177_2004_uchwala.pdf">https://suszec.gisportal.pl/dane/mpzp/2004.09.30_XXII_52_177_2004/app.mpzp.2004.09.30_XXII_52_177_2004_uchwala.pdf</a>
<b>uchwala</b>	<a href="https://www.gov.pl/zagospodarowanieprzestrzenne/app/AktPlanowaniaPrzestrzennego/PL.ZIPPZP.5631/241006-MPZP/2004.09.30_XXII_52_177_2004-APP">https://www.gov.pl/zagospodarowanieprzestrzenne/app/AktPlanowaniaPrzestrzennego/PL.ZIPPZP.5631/241006-MPZP/2004.09.30_XXII_52_177_2004-APP</a>
<b>rysunek</b>	PL.ZIPPZP.5631_241006-MPZP_2004.09.30_XXII_52_177_2004-RysunekAPP_20221031T000000
<b>identyfier</b>	<a href="https://www.gov.pl/zagospodarowanieprzestrzenne/app/RysunekAktuPlanowaniaPrzestrzennego/PL.ZIPPZP.5631/241006-MPZP/2004.09.30_XXII_52_177_2004-RysunekAPP/20221031T000000">https://www.gov.pl/zagospodarowanieprzestrzenne/app/RysunekAktuPlanowaniaPrzestrzennego/PL.ZIPPZP.5631/241006-MPZP/2004.09.30_XXII_52_177_2004-RysunekAPP/20221031T000000</a>
<b>przestrzen nazw</b>	PL.ZIPPZP.5631/241006-MPZP
<b>lokalny id</b>	2004.09.30_XXII_52_177_2004-RysunekAPP
<b>wersja id</b>	20221031T000000
<b>poczatek wersji obiektu</b>	2022-10-31T00:00
<b>tytul</b>	Miejscowy plan zagospodarowania przestrzennego terenów przyrodniczych sołectwa Suszec położonych na zachód od granic sołectwa Kobielice i Kryry do linii Lasy Kobiórskie
<b>opis</b>	Załącznik nr 1 do uchwały nr XXII/52/177/2004 Rady Gminy Suszcz dnia 30 września 2004 r.
<b>rozdzielczosc przestrzenna</b>	2,000
<b>lacze</b>	<a href="app.mpzp.2004.09.30_XXII_52_177_2004_rysunek.tif">app.mpzp.2004.09.30_XXII_52_177_2004_rysunek.tif</a>
<b>legenda</b>	<a href="app.mpzp.2004.09.30_XXII_52_177_2004_legenda.png">app.mpzp.2004.09.30_XXII_52_177_2004_legenda.png</a>
<b>uklad odniesienia przestrzennego</b>	<a href="#">EPSG 2177 (PL - 2000 - 6)</a>
<b>obowiazuje od</b>	2004-12-18
<b>obowiazuje do</b>	obecnie
<b>plan</b>	<a href="https://www.gov.pl/zagospodarowanieprzestrzenne/app/AktPlanowaniaPrzestrzennego/PL.ZIPPZP.5631/241006-MPZP/2004.09.30_XXII_52_177_2004-APP">https://www.gov.pl/zagospodarowanieprzestrzenne/app/AktPlanowaniaPrzestrzennego/PL.ZIPPZP.5631/241006-MPZP/2004.09.30_XXII_52_177_2004-APP</a>

## Akt planowania przestrzennego

<b>akt planowania przestrzennego</b>	PL.ZIPPZP.5631_241006-MPZP_2005.02.24_XXVII_23_229_2005-APP_20221031T000000
<b>identyfier</b>	<a href="https://www.gov.pl/zagospodarowanieprzestrzenne/app/AktPlanowaniaPrzestrzennego/PL.ZIPPZP.5631/241006-MPZP/2005.02.24_XXVII_23_229_2005-APP/20221031T000000">https://www.gov.pl/zagospodarowanieprzestrzenne/app/AktPlanowaniaPrzestrzennego/PL.ZIPPZP.5631/241006-MPZP/2005.02.24_XXVII_23_229_2005-APP/20221031T000000</a>
<b>przestrzen nazw</b>	PL.ZIPPZP.5631/241006-MPZP
<b>lokalny id</b>	2005.02.24_XXVII_23_229_2005-APP
<b>wersja id</b>	20221031T000000
<b>poczatek wersji obiektu</b>	2022-10-31T00:00
<b>tytul</b>	Miejscowy plan zagospodarowania przestrzennego terenów przyrodniczych sołectwa Suszec i Kobielice – Lasy Kobiórskie
<b>tytul alternatywny</b>	2005-02-24 nr XXVII/23/229/2005
<b>obowiazuje od</b>	2005-05-30
<b>obowiazuje do</b>	obecnie

<b>typ planu</b>	miejscowy plan zagospodarowania przestrzennego <a href="https://www.gov.pl/static/zagospodarowanieprzestrzenne/codelist/TypAktuPlanowaniaPrzestrzennegoKod/miejscowyPlanZagospodarowaniaPrzestrzennego">https://www.gov.pl/static/zagospodarowanieprzestrzenne/codelist/TypAktuPlanowaniaPrzestrzennegoKod/miejscowyPlanZagospodarowaniaPrzestrzennego</a>
<b>poziom hierarchii</b>	sublokalny <a href="https://inspire.ec.europa.eu/codelist/LevelOfSpatialPlanValue/infraLocal">https://inspire.ec.europa.eu/codelist/LevelOfSpatialPlanValue/infraLocal</a>
<b>status</b>	prawnie wiążący lub realizowany <a href="https://inspire.ec.europa.eu/codelist/ProcessStepGeneralValue/legalForce">https://inspire.ec.europa.eu/codelist/ProcessStepGeneralValue/legalForce</a>
<b>układ odniesienia przestrzennego</b>	<a href="#">EPSG 2177 (PL - 2000 - 6)</a>
<b>mapa podkładowa data</b>	2005-02-24
<b>mapa podkładowa referencja</b>	Miejscowy plan zagospodarowania przestrzennego został sporządzony na podkładzie mapy zasadniczej
<b>zasieg przestrzenny</b>	
<b>dokument uchwalający</b>	<a href="https://www.gov.pl/zagospodarowanieprzestrzenne/app/DokumentFormalny/PL.ZIPPZP.5631/241006-MPZP/2005.02.24_XXVII_23_229_2005-DokumentFormalny">https://www.gov.pl/zagospodarowanieprzestrzenne/app/DokumentFormalny/PL.ZIPPZP.5631/241006-MPZP/2005.02.24_XXVII_23_229_2005-DokumentFormalny</a>
<b>rysunek</b>	<a href="https://www.gov.pl/zagospodarowanieprzestrzenne/app/RysunekAktuPlanowaniaPrzestrzennego/PL.ZIPPZP.5631/241006-MPZP/2005.02.24_XXVII_23_229_2005-RysunekAPP/20221031T000000">https://www.gov.pl/zagospodarowanieprzestrzenne/app/RysunekAktuPlanowaniaPrzestrzennego/PL.ZIPPZP.5631/241006-MPZP/2005.02.24_XXVII_23_229_2005-RysunekAPP/20221031T000000</a>
<b>dokument formalny</b>	PL.ZIPPZP.5631_241006-MPZP_2005.02.24_XXVII_23_229_2005-DokumentFormalny
<b>identyfier</b>	<a href="https://www.gov.pl/zagospodarowanieprzestrzenne/app/DokumentFormalny/PL.ZIPPZP.5631/241006-MPZP/2005.02.24_XXVII_23_229_2005-DokumentFormalny">https://www.gov.pl/zagospodarowanieprzestrzenne/app/DokumentFormalny/PL.ZIPPZP.5631/241006-MPZP/2005.02.24_XXVII_23_229_2005-DokumentFormalny</a>
<b>przestrzen nazw</b>	PL.ZIPPZP.5631/241006-MPZP
<b>lokalny id</b>	2005.02.24_XXVII_23_229_2005-DokumentFormalny
<b>tytul</b>	Uchwała nr XXVII/23/229/2005 Rady Gminy Suszec z dnia 24 lutego 2005 r. w sprawie uchwalenia miejscowego planu zagospodarowania przestrzennego terenów przyrodniczych sołectwa Suszec i Kobielice – Lasy Kobiórskie (pow. 2394,0 ha)
<b>nazwa skrocona</b>	Miejscowy plan zagospodarowania przestrzennego terenów przyrodniczych sołectwa Suszec i Kobielice – Lasy Kobiórskie
<b>relacja wzgledem app</b>	uchwała
<b>numer identyfikacyjny</b>	XXVII/23/229/2005
<b>organ ustanawiający</b>	Rada Gminy Suszec
<b>data</b>	2005-02-24 utworzenie

<b>data wejscia w zycie</b>	2005-05-30
<b>lacze</b>	<a href="https://suszec.gisportal.pl/dane/mpzp/2005.02.24_XXVII_23_229_2005/app.mpzp.2005.02.24_XXVII_23_229_2005_uchwala.pdf">https://suszec.gisportal.pl/dane/mpzp/2005.02.24_XXVII_23_229_2005/app.mpzp.2005.02.24_XXVII_23_229_2005_uchwala.pdf</a>
<b>lacze</b>	<a href="http://dzienniki.slask.eu/legalact/2005/51/1346/">http://dzienniki.slask.eu/legalact/2005/51/1346/</a>
<b>uchwala</b>	<a href="https://www.gov.pl/zagospodarowanieprzestrzenne/app/AktPlanowaniaPrzestrzennego/PL.ZIPPZP.5631/241006-MPZP/2005.02.24_XXVII_23_229_2005-APP">https://www.gov.pl/zagospodarowanieprzestrzenne/app/AktPlanowaniaPrzestrzennego/PL.ZIPPZP.5631/241006-MPZP/2005.02.24_XXVII_23_229_2005-APP</a>
<b>rysunek</b>	PL.ZIPPZP.5631_241006-MPZP_2005.02.24_XXVII_23_229_2005-RysunekAPP_20221031T000000
<b>identyfier</b>	<a href="https://www.gov.pl/zagospodarowanieprzestrzenne/app/RysunekAktuPlanowaniaPrzestrzennego/PL.ZIPPZP.5631/241006-MPZP/2005.02.24_XXVII_23_229_2005-RysunekAPP/20221031T000000">https://www.gov.pl/zagospodarowanieprzestrzenne/app/RysunekAktuPlanowaniaPrzestrzennego/PL.ZIPPZP.5631/241006-MPZP/2005.02.24_XXVII_23_229_2005-RysunekAPP/20221031T000000</a>
<b>przestrzen nazw</b>	PL.ZIPPZP.5631/241006-MPZP
<b>lokalny id</b>	2005.02.24_XXVII_23_229_2005-RysunekAPP
<b>wersja id</b>	20221031T000000
<b>poczatek wersji obiektu</b>	2022-10-31T00:00
<b>tytul</b>	Miejscowy plan zagospodarowania przestrzennego terenów przyrodniczych sołectwa Suszec i Kobielice – Lasy Kobiórskie
<b>opis</b>	Załącznik nr 1 do uchwały nr XXVII/23/229/2005 Rady Gminy Suszecz dnia 24 lutego 2005 r.
<b>rozdzielczosc przestrzenna</b>	5,000
<b>lacze</b>	<a href="app.mpzp.2005.02.24_XXVII_23_229_2005_rysunek.tif">app.mpzp.2005.02.24_XXVII_23_229_2005_rysunek.tif</a>
<b>legenda</b>	<a href="app.mpzp.2005.02.24_XXVII_23_229_2005_legenda.png">app.mpzp.2005.02.24_XXVII_23_229_2005_legenda.png</a>
<b>uklad odniesienia przestrzennego</b>	<a href="#">EPSG 2177 (PL - 2000 - 6)</a>
<b>obowiazuje od</b>	2005-05-30
<b>obowiazuje do</b>	obecnie
<b>plan</b>	<a href="https://www.gov.pl/zagospodarowanieprzestrzenne/app/AktPlanowaniaPrzestrzennego/PL.ZIPPZP.5631/241006-MPZP/2005.02.24_XXVII_23_229_2005-APP">https://www.gov.pl/zagospodarowanieprzestrzenne/app/AktPlanowaniaPrzestrzennego/PL.ZIPPZP.5631/241006-MPZP/2005.02.24_XXVII_23_229_2005-APP</a>

## Akt planowania przestrzennego

<b>akt planowania przestrzennego</b>	PL.ZIPPZP.5631_241006-MPZP_2005.08.31_XXXII_59_265_2005-APP_20221031T000000
<b>identyfier</b>	<a href="https://www.gov.pl/zagospodarowanieprzestrzenne/app/AktPlanowaniaPrzestrzennego/PL.ZIPPZP.5631/241006-MPZP/2005.08.31_XXXII_59_265_2005-APP/20221031T000000">https://www.gov.pl/zagospodarowanieprzestrzenne/app/AktPlanowaniaPrzestrzennego/PL.ZIPPZP.5631/241006-MPZP/2005.08.31_XXXII_59_265_2005-APP/20221031T000000</a>
<b>przestrzen nazw</b>	PL.ZIPPZP.5631/241006-MPZP
<b>lokalny id</b>	2005.08.31_XXXII_59_265_2005-APP
<b>wersja id</b>	20221031T000000
<b>poczatek wersji obiektu</b>	2022-10-31T00:00
<b>tytul</b>	Miejscowy plan zagospodarowania przestrzennego sołectwa Kryry
<b>tytul alternatywny</b>	2005-08-31 nr XXXII/59/265/2005

<b>obowiązuje od</b>	2005-11-20
<b>obowiązuje do</b>	obecnie
<b>typ planu</b>	miejscowy plan zagospodarowania przestrzennego <a href="https://www.gov.pl/static/zagospodarowanieprzestrzenne/codelist/TypAktuPlanowaniaPrzestrzennegoKod/miejscowyPlanZagospodarowaniaPrzestrzennego">https://www.gov.pl/static/zagospodarowanieprzestrzenne/codelist/TypAktuPlanowaniaPrzestrzennegoKod/miejscowyPlanZagospodarowaniaPrzestrzennego</a>
<b>poziom hierarchii</b>	sublokalny <a href="https://inspire.ec.europa.eu/codelist/LevelOfSpatialPlanValue/infraLocal">https://inspire.ec.europa.eu/codelist/LevelOfSpatialPlanValue/infraLocal</a>
<b>status</b>	prawnie wiążący lub realizowany <a href="https://inspire.ec.europa.eu/codelist/ProcessStepGeneralValue/legalForce">https://inspire.ec.europa.eu/codelist/ProcessStepGeneralValue/legalForce</a>
<b>układ odniesienia przestrzennego</b>	<a href="#">EPSG 2177 (PL - 2000 - 6)</a>
<b>mapa podkładowa data</b>	2005-08-31
<b>mapa podkładowa referencja</b>	Miejscowy plan zagospodarowania przestrzennego został sporządzony na podkładzie mapy zasadniczej
<b>zasieg przestrzenny</b>	
<b>dokument uchwalający</b>	<a href="https://www.gov.pl/zagospodarowanieprzestrzenne/app/DokumentFormalny/PL.ZIPPZP.5631/241006-MPZP/2005.08.31_XXXII_59_265_2005-DokumentFormalny">https://www.gov.pl/zagospodarowanieprzestrzenne/app/DokumentFormalny/PL.ZIPPZP.5631/241006-MPZP/2005.08.31_XXXII_59_265_2005-DokumentFormalny</a>
<b>rysunek</b>	<a href="https://www.gov.pl/zagospodarowanieprzestrzenne/app/RysunekAktuPlanowaniaPrzestrzennego/PL.ZIPPZP.5631/241006-MPZP/2005.08.31_XXXII_59_265_2005-RysunekAPP/20221031T000000">https://www.gov.pl/zagospodarowanieprzestrzenne/app/RysunekAktuPlanowaniaPrzestrzennego/PL.ZIPPZP.5631/241006-MPZP/2005.08.31_XXXII_59_265_2005-RysunekAPP/20221031T000000</a>
<b>dokument formalny</b>	PL.ZIPPZP.5631_241006-MPZP_2005.08.31_XXXII_59_265_2005-DokumentFormalny
<b>identyfier</b>	<a href="https://www.gov.pl/zagospodarowanieprzestrzenne/app/DokumentFormalny/PL.ZIPPZP.5631/241006-MPZP/2005.08.31_XXXII_59_265_2005-DokumentFormalny">https://www.gov.pl/zagospodarowanieprzestrzenne/app/DokumentFormalny/PL.ZIPPZP.5631/241006-MPZP/2005.08.31_XXXII_59_265_2005-DokumentFormalny</a>
<b>przestrzen nazw</b>	PL.ZIPPZP.5631/241006-MPZP
<b>lokalny id</b>	2005.08.31_XXXII_59_265_2005-DokumentFormalny
<b>tytuł</b>	Uchwała nr XXXII/59/265/2005 Rady Gminy Suszec z dnia 31 sierpnia 2005 r. w sprawie uchwalenia miejscowego planu zagospodarowania przestrzennego sołectwa Kryry (pow. 1339,58 ha)
<b>nazwa skrocona</b>	Miejscowy plan zagospodarowania przestrzennego sołectwa Kryry
<b>relacja wzgledem app</b>	uchwała
<b>numer identyfikacyjny</b>	XXXII/59/265/2005
<b>organ ustanawiający</b>	Rada Gminy Suszec

<b>data</b>	2005-08-31 utworzenie
<b>data wejscia w zycie</b>	2005-11-20
<b>lacze</b>	<a href="https://suszec.gisportal.pl/dane/mpzp/2005.08.31_XXXII_59_265_2005/app.mpzp.2005.08.31_XXXII_59_265_2005_uchwala.pdf">https://suszec.gisportal.pl/dane/mpzp/2005.08.31_XXXII_59_265_2005/app.mpzp.2005.08.31_XXXII_59_265_2005_uchwala.pdf</a>
<b>lacze</b>	<a href="http://dzienniki.slask.eu/legalact/2005/127/3162/">http://dzienniki.slask.eu/legalact/2005/127/3162/</a>
<b>uchwala</b>	<a href="https://www.gov.pl/zagospodarowanieprzestrzenne/app/AktPlanowaniaPrzestrzennego/PL.ZIPPZP.5631/241006-MPZP/2005.08.31_XXXII_59_265_2005-APP">https://www.gov.pl/zagospodarowanieprzestrzenne/app/AktPlanowaniaPrzestrzennego/PL.ZIPPZP.5631/241006-MPZP/2005.08.31_XXXII_59_265_2005-APP</a>
<b>rysunek</b>	PL.ZIPPZP.5631_241006-MPZP_2005.08.31_XXXII_59_265_2005-RysunekAPP_20221031T000000
<b>identfier</b>	<a href="https://www.gov.pl/zagospodarowanieprzestrzenne/app/RysunekAktuPlanowaniaPrzestrzennego/PL.ZIPPZP.5631/241006-MPZP/2005.08.31_XXXII_59_265_2005-RysunekAPP/20221031T000000">https://www.gov.pl/zagospodarowanieprzestrzenne/app/RysunekAktuPlanowaniaPrzestrzennego/PL.ZIPPZP.5631/241006-MPZP/2005.08.31_XXXII_59_265_2005-RysunekAPP/20221031T000000</a>
<b>przestrzen nazw</b>	PL.ZIPPZP.5631/241006-MPZP
<b>lokalny id</b>	2005.08.31_XXXII_59_265_2005-RysunekAPP
<b>wersja id</b>	20221031T000000
<b>poczatek wersji obiektu</b>	2022-10-31T00:00
<b>tytul</b>	Miejscowy plan zagospodarowania przestrzennego sołectwa Kryry
<b>opis</b>	Załącznik nr 1 do uchwały nr XXXII/59/265/2005 Rady Gminy Suszecz dnia 31 sierpnia 2005 r.
<b>rozdzielczosc przestrzenna</b>	2,000
<b>lacze</b>	<a href="app.mpzp.2005.08.31_XXXII_59_265_2005_rysunek.tif">app.mpzp.2005.08.31_XXXII_59_265_2005_rysunek.tif</a>
<b>legenda</b>	<a href="app.mpzp.2005.08.31_XXXII_59_265_2005_legenda.png">app.mpzp.2005.08.31_XXXII_59_265_2005_legenda.png</a>
<b>uklad odniesienia przestrzennego</b>	<a href="#">EPSG 2177 (PL - 2000 - 6)</a>
<b>obowiazuje od</b>	2005-11-20
<b>obowiazuje do</b>	obecnie
<b>plan</b>	<a href="https://www.gov.pl/zagospodarowanieprzestrzenne/app/AktPlanowaniaPrzestrzennego/PL.ZIPPZP.5631/241006-MPZP/2005.08.31_XXXII_59_265_2005-APP">https://www.gov.pl/zagospodarowanieprzestrzenne/app/AktPlanowaniaPrzestrzennego/PL.ZIPPZP.5631/241006-MPZP/2005.08.31_XXXII_59_265_2005-APP</a>

## Akt planowania przestrzennego


<b>akt planowania przestrzennego</b>	PL.ZIPPZP.5631_241006-MPZP_2005.08.31_XXXII_62_268_2005-APP_20221031T000000
<b>identfier</b>	<a href="https://www.gov.pl/zagospodarowanieprzestrzenne/app/AktPlanowaniaPrzestrzennego/PL.ZIPPZP.5631/241006-MPZP/2005.08.31_XXXII_62_268_2005-APP/20221031T000000">https://www.gov.pl/zagospodarowanieprzestrzenne/app/AktPlanowaniaPrzestrzennego/PL.ZIPPZP.5631/241006-MPZP/2005.08.31_XXXII_62_268_2005-APP/20221031T000000</a>
<b>przestrzen nazw</b>	PL.ZIPPZP.5631/241006-MPZP
<b>lokalny id</b>	2005.08.31_XXXII_62_268_2005-APP
<b>wersja id</b>	20221031T000000
<b>poczatek wersji obiektu</b>	2022-10-31T00:00
<b>tytul</b>	Miejscowy plan zagospodarowania przestrzennego terenów sołectwa Radostowice na północ od ulicy Pszczyńskiej z wyłączeniem terenów na zachód od ulicy Dworcowej w centrum sołectwa

<b>tytuł alternatywny</b>	2005-08-31 nr XXXII/62/268/2005
<b>obowiązuje od</b>	2005-11-20
<b>obowiązuje do</b>	obecnie
<b>typ planu</b>	miejskowy plan zagospodarowania przestrzennego <a href="https://www.gov.pl/static/zagospodarowanieprzestrzenne/codelist/TypAktuPlanowaniaPrzestrzennegoKod/miejskowyPlanZagospodarowaniaPrzestrzennego">https://www.gov.pl/static/zagospodarowanieprzestrzenne/codelist/TypAktuPlanowaniaPrzestrzennegoKod/miejskowyPlanZagospodarowaniaPrzestrzennego</a>
<b>poziom hierarchii</b>	sublokalny <a href="https://inspire.ec.europa.eu/codelist/LevelOfSpatialPlanValue/infraLocal">https://inspire.ec.europa.eu/codelist/LevelOfSpatialPlanValue/infraLocal</a>
<b>status</b>	prawnie wiążący lub realizowany <a href="https://inspire.ec.europa.eu/codelist/ProcessStepGeneralValue/legalForce">https://inspire.ec.europa.eu/codelist/ProcessStepGeneralValue/legalForce</a>
<b>układ odniesienia przestrzennego</b>	<a href="#">EPSG 2177 (PL - 2000 - 6)</a>
<b>mapa podkładowa data</b>	2005-08-31
<b>mapa podkładowa referencja</b>	Miejskowy plan zagospodarowania przestrzennego został sporządzony na podkładzie mapy zasadniczej
<b>zasieg przestrzenny</b>	
<b>dokument uchwalający</b>	<a href="https://www.gov.pl/zagospodarowanieprzestrzenne/app/DokumentFormalny/PL.ZIPPZP.5631/241006-MPZP/2005.08.31_XXXII_62_268_2005-DokumentFormalny">https://www.gov.pl/zagospodarowanieprzestrzenne/app/DokumentFormalny/PL.ZIPPZP.5631/241006-MPZP/2005.08.31_XXXII_62_268_2005-DokumentFormalny</a>
<b>rysunek</b>	<a href="https://www.gov.pl/zagospodarowanieprzestrzenne/app/RysunekAktuPlanowaniaPrzestrzennego/PL.ZIPPZP.5631/241006-MPZP/2005.08.31_XXXII_62_268_2005-RysunekAPP/20221031T000000">https://www.gov.pl/zagospodarowanieprzestrzenne/app/RysunekAktuPlanowaniaPrzestrzennego/PL.ZIPPZP.5631/241006-MPZP/2005.08.31_XXXII_62_268_2005-RysunekAPP/20221031T000000</a>
<b>dokument formalny</b>	PL.ZIPPZP.5631_241006-MPZP_2005.08.31_XXXII_62_268_2005-DokumentFormalny
<b>identyfier</b>	<a href="https://www.gov.pl/zagospodarowanieprzestrzenne/app/DokumentFormalny/PL.ZIPPZP.5631/241006-MPZP/2005.08.31_XXXII_62_268_2005-DokumentFormalny">https://www.gov.pl/zagospodarowanieprzestrzenne/app/DokumentFormalny/PL.ZIPPZP.5631/241006-MPZP/2005.08.31_XXXII_62_268_2005-DokumentFormalny</a>
<b>przestrzen nazw</b>	PL.ZIPPZP.5631/241006-MPZP
<b>lokalny id</b>	2005.08.31_XXXII_62_268_2005-DokumentFormalny
<b>tytuł</b>	Uchwała nr XXXII/62/268/2005 Rady Gminy Suszec z dnia 31 sierpnia 2005 r. w sprawie uchwalenia miejscowego planu zagospodarowania przestrzennego terenów sołectwa Radostowice na północ od ulicy Pszczyńskiej z wyłączeniem terenów na zachód od ulicy Dworcowej w centrum sołectwa (pow. 310,07 ha)
<b>nazwa skrocona</b>	Miejskowy plan zagospodarowania przestrzennego terenów sołectwa Radostowice na północ od ulicy Pszczyńskiej z wyłączeniem terenów na zachód od ulicy Dworcowej w centrum

	sołectwa
<b>relacja względem app</b>	uchwała
<b>numer identyfikacyjny</b>	XXXII/62/268/2005
<b>organ ustanawiający</b>	Rada Gminy Suszec
<b>data</b>	2005-08-31 utworzenie
<b>data wejścia w życie</b>	2005-11-20
<b>lacze</b>	<a href="https://suszec.gisportal.pl/dane/mpzp/2005.08.31_XXXII_62_268_2005/app.mpzp.2005.08.31_XXXII_62_268_2005_uchwala.pdf">https://suszec.gisportal.pl/dane/mpzp/2005.08.31_XXXII_62_268_2005/app.mpzp.2005.08.31_XXXII_62_268_2005_uchwala.pdf</a>
<b>lacze</b>	<a href="http://dzienniki.slask.eu/legalact/2005/127/3165/">http://dzienniki.slask.eu/legalact/2005/127/3165/</a>
<b>uchwała</b>	<a href="https://www.gov.pl/zagospodarowanieprzestrzenne/app/AktPlanowaniaPrzestrzennego/PL.ZIPPZP.5631/241006-MPZP/2005.08.31_XXXII_62_268_2005-APP">https://www.gov.pl/zagospodarowanieprzestrzenne/app/AktPlanowaniaPrzestrzennego/PL.ZIPPZP.5631/241006-MPZP/2005.08.31_XXXII_62_268_2005-APP</a>
<b>rysunek</b>	PL.ZIPPZP.5631_241006-MPZP_2005.08.31_XXXII_62_268_2005-RysunekAPP_20221031T000000
<b>identyfier</b>	<a href="https://www.gov.pl/zagospodarowanieprzestrzenne/app/RysunekAktuPlanowaniaPrzestrzennego/PL.ZIPPZP.5631/241006-MPZP/2005.08.31_XXXII_62_268_2005-RysunekAPP/20221031T000000">https://www.gov.pl/zagospodarowanieprzestrzenne/app/RysunekAktuPlanowaniaPrzestrzennego/PL.ZIPPZP.5631/241006-MPZP/2005.08.31_XXXII_62_268_2005-RysunekAPP/20221031T000000</a>
<b>przestrzen nazw</b>	PL.ZIPPZP.5631/241006-MPZP
<b>lokalny id</b>	2005.08.31_XXXII_62_268_2005-RysunekAPP
<b>wersja id</b>	20221031T000000
<b>początek wersji obiektu</b>	2022-10-31T00:00
<b>tytuł</b>	Miejscowy plan zagospodarowania przestrzennego terenów sołectwa Radostowice na północ od ulicy Pszczyńskiej z wyłączeniem terenów na zachód od ulicy Dworcowej w centrum sołectwa
<b>opis</b>	Załącznik nr 1 do uchwały nr XXXII/62/268/2005 Rady Gminy Suszecz dnia 31 sierpnia 2005 r.
<b>rozdzielczosc przestrzenna</b>	2,000
<b>lacze</b>	<a href="app.mpzp.2005.08.31_XXXII_62_268_2005_rysunek.tif">app.mpzp.2005.08.31_XXXII_62_268_2005_rysunek.tif</a>
<b>legenda</b>	<a href="app.mpzp.2005.08.31_XXXII_62_268_2005_legenda.png">app.mpzp.2005.08.31_XXXII_62_268_2005_legenda.png</a>
<b>układ odniesienia przestrzennego</b>	<a href="#">EPSG 2177 (PL - 2000 - 6)</a>
<b>obowiązuje od</b>	2005-11-20
<b>obowiązuje do</b>	obecnie
<b>plan</b>	<a href="https://www.gov.pl/zagospodarowanieprzestrzenne/app/AktPlanowaniaPrzestrzennego/PL.ZIPPZP.5631/241006-MPZP/2005.08.31_XXXII_62_268_2005-APP">https://www.gov.pl/zagospodarowanieprzestrzenne/app/AktPlanowaniaPrzestrzennego/PL.ZIPPZP.5631/241006-MPZP/2005.08.31_XXXII_62_268_2005-APP</a>

## Akt planowania przestrzennego

<b>akt planowania przestrzennego</b>	PL.ZIPPZP.5631_241006-MPZP_2005.08.31_XXXII_63_269_2005-APP_20240802T000000
<b>identyfier</b>	<a href="https://www.gov.pl/zagospodarowanieprzestrzenne/app/AktPlanowaniaPrzestrzennego/PL.ZIPPZP.5631/241006-MPZP/2005.08.31_XXXII_63_269_2005-APP/20240802T000000">https://www.gov.pl/zagospodarowanieprzestrzenne/app/AktPlanowaniaPrzestrzennego/PL.ZIPPZP.5631/241006-MPZP/2005.08.31_XXXII_63_269_2005-APP/20240802T000000</a>

<b>przestrzen nazw</b>	PL.ZIPPZP.5631/241006-MPZP
<b>lokalny id</b>	2005.08.31_XXXII_63_269_2005-APP
<b>wersja id</b>	20240802T000000
<b>początek wersji obiektu</b>	2024-08-02T00:00
<b>tytuł</b>	Miejscowy plan zagospodarowania przestrzennego terenów położonych w sołectwie Suszec na południe od ulicy Pszczyńskiej z wyłączeniem terenów w granicach ulic Stawowa, Mokra, Pszczyńska, Wielodroga i Cegielniana oraz w granicach ulic Pszczyńska, Napieralskiego, Stawowa, a od strony południowej przedłużenie ulicy Mokrej
<b>tytuł alternatywny</b>	2005.08.31 nr XXXII/63/269/2005
<b>obowiązuje od</b>	2005-11-20
<b>obowiązuje do</b>	obecnie
<b>typ planu</b>	miejscowy plan zagospodarowania przestrzennego <a href="https://www.gov.pl/static/zagospodarowanieprzestrzenne/codelist/TypAktuPlanowaniaPrzestrzennegoKod/miejscowyPlanZagospodarowaniaPrzestrzennego">https://www.gov.pl/static/zagospodarowanieprzestrzenne/codelist/TypAktuPlanowaniaPrzestrzennegoKod/miejscowyPlanZagospodarowaniaPrzestrzennego</a>
<b>poziom hierarchii</b>	sublokalny <a href="https://inspire.ec.europa.eu/codelist/LevelOfSpatialPlanValue/infraLocal">https://inspire.ec.europa.eu/codelist/LevelOfSpatialPlanValue/infraLocal</a>
<b>status</b>	prawnie wiążący lub realizowany <a href="https://inspire.ec.europa.eu/codelist/ProcessStepGeneralValue/legalForce">https://inspire.ec.europa.eu/codelist/ProcessStepGeneralValue/legalForce</a>
<b>układ odniesienia przestrzennego</b>	<a href="#">EPSG 2177 (PL - 2000 - 6)</a>
<b>mapa podkładowa data</b>	2005-08-31
<b>mapa podkładowa referencja</b>	Miejscowy plan zagospodarowania przestrzennego został sporządzony na podkładzie mapy zasadniczej
<b>zasieg przestrzenny</b>	
<b>dokument uchwalający</b>	<a href="https://www.gov.pl/zagospodarowanieprzestrzenne/app/DokumentFormalny/PL.ZIPPZP.5631/241006-MPZP/2005.08.31_XXXII_63_269_2005-DokumentFormalny">https://www.gov.pl/zagospodarowanieprzestrzenne/app/DokumentFormalny/PL.ZIPPZP.5631/241006-MPZP/2005.08.31_XXXII_63_269_2005-DokumentFormalny</a>
<b>rysunek</b>	<a href="https://www.gov.pl/zagospodarowanieprzestrzenne/app/RysunekAktuPlanowaniaPrzestrzennego/PL.ZIPPZP.5631/241006-MPZP/2005.08.31_XXXII_63_269_2005-RysunekAPP/20240802T000000">https://www.gov.pl/zagospodarowanieprzestrzenne/app/RysunekAktuPlanowaniaPrzestrzennego/PL.ZIPPZP.5631/241006-MPZP/2005.08.31_XXXII_63_269_2005-RysunekAPP/20240802T000000</a>
<b>dokument formalny</b>	PL.ZIPPZP.5631_241006-MPZP_2005.08.31_XXXII_63_269_2005-DokumentFormalny
<b>identyfikator</b>	<a href="https://www.gov.pl/zagospodarowanieprzestrzenne/app/DokumentFormalny/PL.ZIPPZP.5631/241006-MPZP/2005.08.31">https://www.gov.pl/zagospodarowanieprzestrzenne/app/DokumentFormalny/PL.ZIPPZP.5631/241006-MPZP/2005.08.31</a>

	_XXXII_63_269_2005-DokumentFormalny
<b>przestrzen nazw</b>	PL.ZIPPZP.5631/241006-MPZP
<b>lokalny id</b>	2005.08.31_XXXII_63_269_2005-DokumentFormalny
<b>tytul</b>	Uchwała nr XXXII/63/269/2005 Rady Gminy Suszec z dnia 31 sierpnia 2005 w sprawie uchwalenia miejscowego planu zagospodarowania przestrzennego terenów położonych w sołectwie Suszec na południe od ulicy Pszczyńskiej z wyłączeniem terenów w granicach ulic Stawowa, Mokra, Pszczyńska, Wielodroga i Cegielniana oraz w granicach ulic Pszczyńska, Napieralskiego, Stawowa, a od strony południowej przedłużenie ulicy Mokrej (pow. 245,69 ha)
<b>relacja wzgledem app</b>	uchwała
<b>numer identyfikacyjny</b>	XXXII/63/269/2005
<b>organ ustanawiający</b>	Rada Gminy Suszec
<b>data</b>	2005-08-31 utworzenie
<b>data wejscia w zycie</b>	2005-11-20
<b>lacze</b>	<a href="https://suszec.gisportal.pl/dane/mpzp/2005.08.31_XXXII_63_269_2005/app.mpzp.2005.08.31_XXXII_63_269_2005_uchwala.pdf">https://suszec.gisportal.pl/dane/mpzp/2005.08.31_XXXII_63_269_2005/app.mpzp.2005.08.31_XXXII_63_269_2005_uchwala.pdf</a>
<b>lacze</b>	<a href="https://dzienniki.slask.eu/legalact/2005/127/3166/">https://dzienniki.slask.eu/legalact/2005/127/3166/</a>
<b>uchwała</b>	<a href="https://www.gov.pl/zagospodarowanieprzestrzenne/app/AktPlanowaniaPrzestrzennego/PL.ZIPPZP.5631/241006-MPZP/2005.08.31_XXXII_63_269_2005-APP">https://www.gov.pl/zagospodarowanieprzestrzenne/app/AktPlanowaniaPrzestrzennego/PL.ZIPPZP.5631/241006-MPZP/2005.08.31_XXXII_63_269_2005-APP</a>

<b>rysunek</b>	PL.ZIPPZP.5631_241006-MPZP_2005.08.31_XXXII_63_269_2005-RysunekAPP_20240802T000000
<b>identfier</b>	<a href="https://www.gov.pl/zagospodarowanieprzestrzenne/app/RysunekAktuPlanowaniaPrzestrzennego/PL.ZIPPZP.5631/241006-MPZP/2005.08.31_XXXII_63_269_2005-RysunekAPP/20240802T000000">https://www.gov.pl/zagospodarowanieprzestrzenne/app/RysunekAktuPlanowaniaPrzestrzennego/PL.ZIPPZP.5631/241006-MPZP/2005.08.31_XXXII_63_269_2005-RysunekAPP/20240802T000000</a>
<b>przestrzen nazw</b>	PL.ZIPPZP.5631/241006-MPZP
<b>lokalny id</b>	2005.08.31_XXXII_63_269_2005-RysunekAPP
<b>wersja id</b>	20240802T000000
<b>początek wersji obiektu</b>	2024-08-02T00:00
<b>tytul</b>	Miejscowy plan zagospodarowania przestrzennego terenów położonych w sołectwie Suszec na południe od ulicy Pszczyńskiej z wyłączeniem terenów w granicach ulic Stawowa, Mokra, Pszczyńska, Wielodroga i Cegielniana oraz w granicach ulic Pszczyńska, Napieralskiego, Stawowa, a od strony południowej przedłużenie ulicy Mokrej
<b>opis</b>	Załącznik nr 1 do uchwały nr XXXII/63/269/2005 Rady Gminy Suszec dnia 31 sierpnia 2005r.
<b>rozdzielczosc przestrzenna</b>	2,000
<b>lacze</b>	<a href="app.mpzp.2005.08.31_XXXII_63_269_2005_rysunek.tif">app.mpzp.2005.08.31_XXXII_63_269_2005_rysunek.tif</a>
<b>legenda</b>	<a href="app.mpzp.2005.08.31_XXXII_63_269_2005_legenda.png">app.mpzp.2005.08.31_XXXII_63_269_2005_legenda.png</a>
<b>układ odniesienia przestrzennego</b>	<a href="EPSG 2177 (PL - 2000 - 6)">EPSG 2177 (PL - 2000 - 6)</a>
<b>obowiazuje od</b>	2005-11-20

<b>obowiązuje do</b>	obecnie
<b>plan</b>	<a href="https://www.gov.pl/zagospodarowanieprzestrzenne/app/AktPlanowaniaPrzestrzennego/PL.ZIPPZP.5631/241006-MPZP/2005.08.31_XXXII_63_269_2005-APP">https://www.gov.pl/zagospodarowanieprzestrzenne/app/AktPlanowaniaPrzestrzennego/PL.ZIPPZP.5631/241006-MPZP/2005.08.31_XXXII_63_269_2005-APP</a>

## Akt planowania przestrzennego

<b>akt planowania przestrzennego</b>	PL.ZIPPZP.5631_241006-MPZP_2005.08.31_XXXII_64_270_2005-APP_20240310T000000
<b>identyfier</b>	<a href="https://www.gov.pl/zagospodarowanieprzestrzenne/app/AktPlanowaniaPrzestrzennego/PL.ZIPPZP.5631/241006-MPZP/2005.08.31_XXXII_64_270_2005-APP/20240310T000000">https://www.gov.pl/zagospodarowanieprzestrzenne/app/AktPlanowaniaPrzestrzennego/PL.ZIPPZP.5631/241006-MPZP/2005.08.31_XXXII_64_270_2005-APP/20240310T000000</a>
<b>przestrzen nazw</b>	PL.ZIPPZP.5631/241006-MPZP
<b>lokalny id</b>	2005.08.31_XXXII_64_270_2005-APP
<b>wersja id</b>	20240310T000000
<b>początek wersji obiektu</b>	2024-03-10T00:00
<b>tytuł</b>	Miejscowy plan zagospodarowania przestrzennego terenów położonych w sołectwie Suszec na północ od ulicy Pszczyńskiej oraz w granicach ulic Piaskowej od toru kolejowego PKP w kierunku północnym od ulicy Dolnej, Powstańców, Na Grabówki, a od strony wschodniej od granicy lasu i ulic Szkolnej i Gospodarskiej
<b>tytuł alternatywny</b>	2005.08.31 nr XXXII/64/270/2005
<b>obowiązuje od</b>	2005-11-20
<b>obowiązuje do</b>	obecnie
<b>typ planu</b>	miejscowy plan zagospodarowania przestrzennego <a href="https://www.gov.pl/static/zagospodarowanieprzestrzenne/codelist/TypAktuPlanowaniaPrzestrzennegoKod/miejscowyPlanZagospodarowaniaPrzestrzennego">https://www.gov.pl/static/zagospodarowanieprzestrzenne/codelist/TypAktuPlanowaniaPrzestrzennegoKod/miejscowyPlanZagospodarowaniaPrzestrzennego</a>
<b>poziom hierarchii</b>	sublokalny <a href="https://inspire.ec.europa.eu/codelist/LevelOfSpatialPlanValue/infraLocal">https://inspire.ec.europa.eu/codelist/LevelOfSpatialPlanValue/infraLocal</a>
<b>status</b>	prawnie wiążący lub realizowany <a href="https://inspire.ec.europa.eu/codelist/ProcessStepGeneralValue/legalForce">https://inspire.ec.europa.eu/codelist/ProcessStepGeneralValue/legalForce</a>
<b>układ odniesienia przestrzennego</b>	<a href="#">EPSG 2177 (PL - 2000 - 6)</a>
<b>mapa podkładowa data</b>	2005-08-31
<b>mapa podkładowa referencja</b>	Miejscowy plan zagospodarowania przestrzennego został sporządzony na podkładzie mapy zasadniczej
<b>zasieg przestrzenny</b>	

<b>dokument uchwalajacy</b>	<a href="https://www.gov.pl/zagospodarowanieprzestrzenne/app/DokumentFormalny/PL.ZIPPZP.5631/241006-MPZP/2005.08.31_XXXII_64_270_2005-DokumentFormalny">https://www.gov.pl/zagospodarowanieprzestrzenne/app/DokumentFormalny/PL.ZIPPZP.5631/241006-MPZP/2005.08.31_XXXII_64_270_2005-DokumentFormalny</a>
<b>rysunek</b>	<a href="https://www.gov.pl/zagospodarowanieprzestrzenne/app/RysunekAktuPlanowaniaPrzestrzennego/PL.ZIPPZP.5631/241006-MPZP/2005.08.31_XXXII_64_270_2005-RysunekAPP/20221031T000000">https://www.gov.pl/zagospodarowanieprzestrzenne/app/RysunekAktuPlanowaniaPrzestrzennego/PL.ZIPPZP.5631/241006-MPZP/2005.08.31_XXXII_64_270_2005-RysunekAPP/20221031T000000</a>
<b>dokument formalny</b>	PL.ZIPPZP.5631_241006-MPZP_2005.08.31_XXXII_64_270_2005-DokumentFormalny
<b>identyfier</b>	<a href="https://www.gov.pl/zagospodarowanieprzestrzenne/app/DokumentFormalny/PL.ZIPPZP.5631/241006-MPZP/2005.08.31_XXXII_64_270_2005-DokumentFormalny">https://www.gov.pl/zagospodarowanieprzestrzenne/app/DokumentFormalny/PL.ZIPPZP.5631/241006-MPZP/2005.08.31_XXXII_64_270_2005-DokumentFormalny</a>
<b>przestrzen nazw</b>	PL.ZIPPZP.5631/241006-MPZP
<b>lokalny id</b>	2005.08.31_XXXII_64_270_2005-DokumentFormalny
<b>tytul</b>	Uchwała nr XXXII/64/270/2005 Rady Gminy Suszec z dnia 31 sierpnia 2005 r. w sprawie uchwalenia miejscowego planu zagospodarowania przestrzennego terenów położonych w sołectwie Suszec na północ od ulicy Pszczyńskiej oraz w granicach ulic Piaskowej od toru kolejowego PKP w kierunku północnym od ulicy Dolnej, Powstańców, Na Grabówki, a od strony wschodniej od granicy lasu i ulic Szkolnej i Gospodarskiej (pow. 352,47 ha)
<b>nazwa skrocona</b>	Miejscowy plan zagospodarowania przestrzennego terenów położonych w sołectwie Suszec na północ od ulicy Pszczyńskiej oraz w granicach ulic Piaskowej od toru kolejowego PKP w kierunku północnym od ulicy Dolnej, Powstańców, Na Grabówki, a od strony wschodniej od granicy lasu i ulic Szkolnej i Gospodarskiej
<b>relacja wzgledem app</b>	uchwała
<b>numer identyfikacyjny</b>	XXXII/64/270/2005
<b>organ ustanawiajacy</b>	Rada Gminy Suszec
<b>data</b>	2005-08-31 utworzenie
<b>data wejscia w zycie</b>	2005-11-20
<b>lacze</b>	<a href="https://suszec.gisportal.pl/dane/mpzp/2005.08.31_XXXII_64_270_2005/app.mpzp.2005.08.31_XXXII_64_270_2005_uchwala.pdf">https://suszec.gisportal.pl/dane/mpzp/2005.08.31_XXXII_64_270_2005/app.mpzp.2005.08.31_XXXII_64_270_2005_uchwala.pdf</a>
<b>lacze</b>	<a href="http://dzienniki.slask.eu/legalact/2005/127/3167/">http://dzienniki.slask.eu/legalact/2005/127/3167/</a>
<b>uchwala</b>	<a href="https://www.gov.pl/zagospodarowanieprzestrzenne/app/AktPlanowaniaPrzestrzennego/PL.ZIPPZP.5631/241006-MPZP/2005.08.31_XXXII_64_270_2005-APP">https://www.gov.pl/zagospodarowanieprzestrzenne/app/AktPlanowaniaPrzestrzennego/PL.ZIPPZP.5631/241006-MPZP/2005.08.31_XXXII_64_270_2005-APP</a>
<b>rysunek</b>	PL.ZIPPZP.5631_241006-MPZP_2005.08.31_XXXII_64_270_2005-RysunekAPP_20221031T000000
<b>identyfier</b>	<a href="https://www.gov.pl/zagospodarowanieprzestrzenne/app/RysunekAktuPlanowaniaPrzestrzennego/PL.ZIPPZP.5631/241006-MPZP/2005.08.31_XXXII_64_270_2005-RysunekAPP/20221031T000000">https://www.gov.pl/zagospodarowanieprzestrzenne/app/RysunekAktuPlanowaniaPrzestrzennego/PL.ZIPPZP.5631/241006-MPZP/2005.08.31_XXXII_64_270_2005-RysunekAPP/20221031T000000</a>
<b>przestrzen nazw</b>	PL.ZIPPZP.5631/241006-MPZP
<b>lokalny id</b>	2005.08.31_XXXII_64_270_2005-RysunekAPP
<b>wersja id</b>	20221031T000000
<b>początek wersji obiektu</b>	2022-10-31T00:00

<b>tytuł</b>	Miejscowy plan zagospodarowania przestrzennego terenów położonych w sołectwie Suszec na północ od ulicy Pszczyńskiej oraz w granicach ulic Piaskowej od toru kolejowego PKP w kierunku północnym od ulicy Dolnej, Powstańców, Na Grabówki, a od strony wschodniej od granicy lasu i ulic Szkolnej i Gospodarskiej
<b>opis</b>	Załącznik nr 1 do uchwały nr XXXII/64/270/2005 Rady Gminy Suszec dnia 31 sierpnia 2005 r.
<b>rozdzielczosc przestrzenna</b>	2,000
<b>lacze</b>	<a href="app.mpzp.2005.08.31_XXXII_64_270_2005_rysunek.tif">app.mpzp.2005.08.31_XXXII_64_270_2005_rysunek.tif</a>
<b>legenda</b>	<a href="app.mpzp.2005.08.31_XXXII_64_270_2005_legenda.png">app.mpzp.2005.08.31_XXXII_64_270_2005_legenda.png</a>
<b>uklad odniesienia przestrzennego</b>	<a href="#">EPSG 2177 (PL - 2000 - 6)</a>
<b>obowiazuje od</b>	2005-11-20
<b>obowiazuje do</b>	obecnie
<b>plan</b>	<a href="https://www.gov.pl/zagospodarowanieprzestrzenne/app/AktPlanowaniaPrzestrzennego/PL.ZIPPZP.5631/241006-MPZP/2005.08.31_XXXII_64_270_2005-APP">https://www.gov.pl/zagospodarowanieprzestrzenne/app/AktPlanowaniaPrzestrzennego/PL.ZIPPZP.5631/241006-MPZP/2005.08.31_XXXII_64_270_2005-APP</a>

## Akt planowania przestrzennego

<b>akt planowania przestrzennego</b>	PL.ZIPPZP.5631_241006-MPZP_2007.06.28_IX_42_61_2007-APP_20240310T000000
<b>identfier</b>	<a href="https://www.gov.pl/zagospodarowanieprzestrzenne/app/AktPlanowaniaPrzestrzennego/PL.ZIPPZP.5631/241006-MPZP/2007.06.28_IX_42_61_2007-APP/20240310T000000">https://www.gov.pl/zagospodarowanieprzestrzenne/app/AktPlanowaniaPrzestrzennego/PL.ZIPPZP.5631/241006-MPZP/2007.06.28_IX_42_61_2007-APP/20240310T000000</a>
<b>przestrzen nazw</b>	PL.ZIPPZP.5631/241006-MPZP
<b>lokalny id</b>	2007.06.28_IX_42_61_2007-APP
<b>wersja id</b>	20240310T000000
<b>poczatek wersji obiektu</b>	2024-03-10T00:00
<b>tytuł</b>	Miejscowy plan zagospodarowania przestrzennego terenów położonych w sołectwach Rudziczka i Suszec na północ od toru kolejowego PKP do granic z miastem Żory i Orzesze oraz ulic: Piaskowej, Dolnej i Królówka
<b>tytuł alternatywny</b>	2007-06-28 nr IX/42/61/2007
<b>obowiazuje od</b>	2007-09-06
<b>obowiazuje do</b>	obecnie
<b>typ planu</b>	miejscowy plan zagospodarowania przestrzennego <a href="https://www.gov.pl/static/zagospodarowanieprzestrzenne/codelist/TypAktuPlanowaniaPrzestrzennegoKod/miejscowyPlanZagospodarowaniaPrzestrzennego">https://www.gov.pl/static/zagospodarowanieprzestrzenne/codelist/TypAktuPlanowaniaPrzestrzennegoKod/miejscowyPlanZagospodarowaniaPrzestrzennego</a>
<b>poziom hierarchii</b>	sublokalny <a href="https://inspire.ec.europa.eu/codelist/LevelOfSpatialPlanValue/infraLocal">https://inspire.ec.europa.eu/codelist/LevelOfSpatialPlanValue/infraLocal</a>
<b>status</b>	prawnie wiążący lub realizowany <a href="https://inspire.ec.europa.eu/codelist/ProcessStepGeneralValue/legalForce">https://inspire.ec.europa.eu/codelist/ProcessStepGeneralValue/legalForce</a>
<b>uklad odniesienia przestrzennego</b>	<a href="#">EPSG 2177 (PL - 2000 - 6)</a>
<b>mapa podkladowa data</b>	2007-06-28
<b>mapa podkladowa referencja</b>	Miejscowy plan zagospodarowania przestrzennego został

sporządzony na podkładzie mapy zasadniczej

**zasieg przestrzenny**



**dokument uchwalający**

[https://www.gov.pl/zagospodarowanieprzestrzenne/app/DokumentFormalny/PL.ZIPPZP.5631/241006-MPZP/2007.06.28\\_IX\\_42\\_61\\_2007-DokumentFormalny](https://www.gov.pl/zagospodarowanieprzestrzenne/app/DokumentFormalny/PL.ZIPPZP.5631/241006-MPZP/2007.06.28_IX_42_61_2007-DokumentFormalny)

**rysunek**

[https://www.gov.pl/zagospodarowanieprzestrzenne/app/RysunekAktuPlanowaniaPrzestrzennego/PL.ZIPPZP.5631/241006-MPZP/2007.06.28\\_IX\\_42\\_61\\_2007-RysunekAPP/20221031T000000](https://www.gov.pl/zagospodarowanieprzestrzenne/app/RysunekAktuPlanowaniaPrzestrzennego/PL.ZIPPZP.5631/241006-MPZP/2007.06.28_IX_42_61_2007-RysunekAPP/20221031T000000)

**dokument formalny**

PL.ZIPPZP.5631\_241006-MPZP\_2007.06.28\_IX\_42\_61\_2007-DokumentFormalny

**identyfier**

[https://www.gov.pl/zagospodarowanieprzestrzenne/app/DokumentFormalny/PL.ZIPPZP.5631/241006-MPZP/2007.06.28\\_IX\\_42\\_61\\_2007-DokumentFormalny](https://www.gov.pl/zagospodarowanieprzestrzenne/app/DokumentFormalny/PL.ZIPPZP.5631/241006-MPZP/2007.06.28_IX_42_61_2007-DokumentFormalny)

**przestrzen nazw**

PL.ZIPPZP.5631/241006-MPZP

**lokalny id**

2007.06.28\_IX\_42\_61\_2007-DokumentFormalny

**tytuł**

Uchwała nr IX/42/61/2007 Rady Gminy Suszec z dnia 28 czerwca 2007 r. w sprawie uchwalenia miejscowego planu zagospodarowania przestrzennego terenów położonych w sołectwach Rudziczka i Suszec na północ od toru kolejowego PKP do granic z miastem Żory i Orzesze oraz ulic: Piaskowej, Dolnej i Królówka

**nazwa skrocona**

Miejscowy plan zagospodarowania przestrzennego terenów położonych w sołectwach Rudziczka i Suszec na północ od toru kolejowego PKP do granic z miastem Żory i Orzesze oraz ulic: Piaskowej, Dolnej i Królówka

**relacja wzgledem app**

uchwała

**numer identyfikacyjny**

IX/42/61/2007

**organ ustanawiający**

Rada Gminy Suszec

**data**

2007-06-28 utworzenie

**data wejścia w życie**

2007-09-06

**lacze**

[https://suszec.gisportal.pl/dane/mpzp/2007.06.28\\_IX\\_42\\_61\\_2007/app.mpzp.2007.06.28\\_IX\\_42\\_61\\_2007\\_uchwała.pdf](https://suszec.gisportal.pl/dane/mpzp/2007.06.28_IX_42_61_2007/app.mpzp.2007.06.28_IX_42_61_2007_uchwała.pdf)

**lacze**

<http://dzienniki.slask.eu/legalact/2007/128/2527/>

**uchwała**

[https://www.gov.pl/zagospodarowanieprzestrzenne/app/AktPlanowaniaPrzestrzennego/PL.ZIPPZP.5631/241006-MPZP/2007.06.28\\_IX\\_42\\_61\\_2007-APP](https://www.gov.pl/zagospodarowanieprzestrzenne/app/AktPlanowaniaPrzestrzennego/PL.ZIPPZP.5631/241006-MPZP/2007.06.28_IX_42_61_2007-APP)

**rysunek**

PL.ZIPPZP.5631\_241006-MPZP\_2007.06.28\_IX\_42\_61\_2007-RysunekAPP\_20221031T000000

<b>identyfier</b>	<a href="https://www.gov.pl/zagospodarowanieprzestrzenne/app/RysunekAktuPlanowaniaPrzestrzennego/PL.ZIPPZP.5631/241006-MPZP/2007.06.28_IX_42_61_2007-RysunekAPP/20221031T000000">https://www.gov.pl/zagospodarowanieprzestrzenne/app/RysunekAktuPlanowaniaPrzestrzennego/PL.ZIPPZP.5631/241006-MPZP/2007.06.28_IX_42_61_2007-RysunekAPP/20221031T000000</a>
<b>przestrzen nazw</b>	PL.ZIPPZP.5631/241006-MPZP
<b>lokalny id</b>	2007.06.28_IX_42_61_2007-RysunekAPP
<b>wersja id</b>	20221031T000000
<b>początek wersji obiektu</b>	2022-10-31T00:00
<b>tytuł</b>	Miejscowy plan zagospodarowania przestrzennego terenów położonych w sołectwach Rudziczka i Suszec na północ od toru kolejowego PKP do granic z miastem Żory i Orzesze oraz ulic: Piaskowej, Dolnej i Królówka
<b>opis</b>	Załącznik nr 1 do uchwały nr IX/42/61/2007 Rady Gminy Suszec dnia 28 czerwca 2007 r.
<b>rozdzielczosc przestrzenna</b>	2,000
<b>lacze</b>	<a href="app.mpzp.2007.06.28_IX_42_61_2007_rysunek.tif">app.mpzp.2007.06.28_IX_42_61_2007_rysunek.tif</a>
<b>legenda</b>	<a href="app.mpzp.2007.06.28_IX_42_61_2007_legenda.png">app.mpzp.2007.06.28_IX_42_61_2007_legenda.png</a>
<b>układ odniesienia przestrzennego</b>	<a href="#">EPSG 2177 (PL - 2000 - 6)</a>
<b>obowiązuje od</b>	2007-09-06
<b>obowiązuje do</b>	obecnie
<b>plan</b>	<a href="https://www.gov.pl/zagospodarowanieprzestrzenne/app/AktPlanowaniaPrzestrzennego/PL.ZIPPZP.5631/241006-MPZP/2007.06.28_IX_42_61_2007-APP">https://www.gov.pl/zagospodarowanieprzestrzenne/app/AktPlanowaniaPrzestrzennego/PL.ZIPPZP.5631/241006-MPZP/2007.06.28_IX_42_61_2007-APP</a>

## Akt planowania przestrzennego

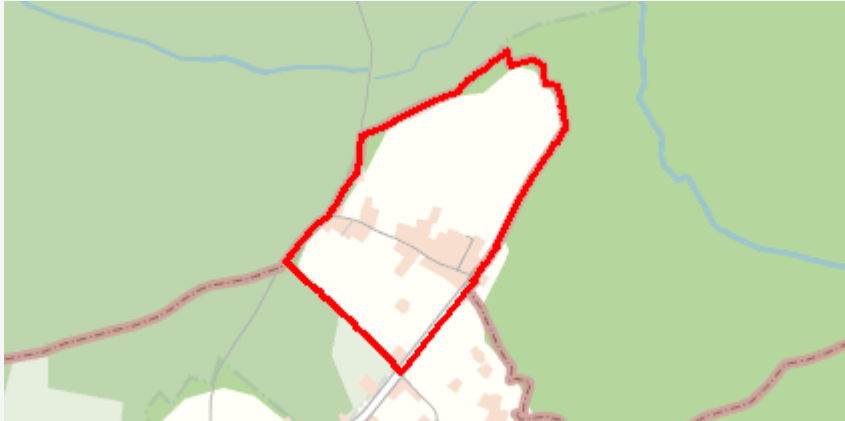
<b>akt planowania przestrzennego</b>	PL.ZIPPZP.5631_241006-MPZP_2012.06.28_XXI_53_186_2012-APP_20221031T000000
<b>identyfier</b>	<a href="https://www.gov.pl/zagospodarowanieprzestrzenne/app/AktPlanowaniaPrzestrzennego/PL.ZIPPZP.5631/241006-MPZP/2012.06.28_XXI_53_186_2012-APP/20221031T000000">https://www.gov.pl/zagospodarowanieprzestrzenne/app/AktPlanowaniaPrzestrzennego/PL.ZIPPZP.5631/241006-MPZP/2012.06.28_XXI_53_186_2012-APP/20221031T000000</a>
<b>przestrzen nazw</b>	PL.ZIPPZP.5631/241006-MPZP
<b>lokalny id</b>	2012.06.28_XXI_53_186_2012-APP
<b>wersja id</b>	20221031T000000
<b>początek wersji obiektu</b>	2022-10-31T00:00
<b>tytuł</b>	Miejscowy plan zagospodarowania przestrzennego terenów przyrodniczych sołectwa Suszec i Kobielice – Lasy Kobiórskie - zmiana
<b>tytuł alternatywny</b>	2012-06-28 nr XXI/53/186/2012
<b>obowiązuje od</b>	2012-08-11
<b>obowiązuje do</b>	obecnie
<b>typ planu</b>	miejscowy plan zagospodarowania przestrzennego <a href="https://www.gov.pl/static/zagospodarowanieprzestrzenne/codelist/TypAktuPlanowaniaPrzestrzennegoKod/miejscowyPlanZagospodarowaniaPrzestrzennego">https://www.gov.pl/static/zagospodarowanieprzestrzenne/codelist/TypAktuPlanowaniaPrzestrzennegoKod/miejscowyPlanZagospodarowaniaPrzestrzennego</a>
<b>poziom hierarchii</b>	sublokalny <a href="https://inspire.ec.europa.eu/codelist/LevelOfSpatialPlanValue/infraLocal">https://inspire.ec.europa.eu/codelist/LevelOfSpatialPlanValue/infraLocal</a>
<b>status</b>	prawnie wiążący lub realizowany

	<a href="https://inspire.ec.europa.eu/codelist/ProcessStepGeneralValue/legalForce">https://inspire.ec.europa.eu/codelist/ProcessStepGeneralValue/legalForce</a>
<b>układ odniesienia przestrzennego</b>	<a href="#">EPSG 2177 (PL - 2000 - 6)</a>
<b>mapa podkładowa data</b>	2011-09-11
<b>mapa podkładowa referencja</b>	Miejscowy plan zagospodarowania przestrzennego został sporządzony na podkładzie mapy zasadniczej
<b>zasieg przestrzenny</b>	
<b>dokument uchwalający</b>	<a href="https://www.gov.pl/zagospodarowanieprzestrzenne/app/DokumentFormalny/PL.ZIPPZP.5631/241006-MPZP/2012.06.28_XXI_53_186_2012-DokumentFormalny">https://www.gov.pl/zagospodarowanieprzestrzenne/app/DokumentFormalny/PL.ZIPPZP.5631/241006-MPZP/2012.06.28_XXI_53_186_2012-DokumentFormalny</a>
<b>rysunek</b>	<a href="https://www.gov.pl/zagospodarowanieprzestrzenne/app/RysunekAktuPlanowaniaPrzestrzennego/PL.ZIPPZP.5631/241006-MPZP/2012.06.28_XXI_53_186_2012_RysunekAPP/20221031T000000">https://www.gov.pl/zagospodarowanieprzestrzenne/app/RysunekAktuPlanowaniaPrzestrzennego/PL.ZIPPZP.5631/241006-MPZP/2012.06.28_XXI_53_186_2012_RysunekAPP/20221031T000000</a>
<b>dokument formalny</b>	PL.ZIPPZP.5631_241006-MPZP_2012.06.28_XXI_53_186_2012-DokumentFormalny
<b>identyfier</b>	<a href="https://www.gov.pl/zagospodarowanieprzestrzenne/app/DokumentFormalny/PL.ZIPPZP.5631/241006-MPZP/2012.06.28_XXI_53_186_2012-DokumentFormalny">https://www.gov.pl/zagospodarowanieprzestrzenne/app/DokumentFormalny/PL.ZIPPZP.5631/241006-MPZP/2012.06.28_XXI_53_186_2012-DokumentFormalny</a>
<b>przestrzen nazw</b>	PL.ZIPPZP.5631/241006-MPZP
<b>lokalny id</b>	2012.06.28_XXI_53_186_2012-DokumentFormalny
<b>tytuł</b>	Uchwała nr XXI/53/186/2012 Rady Gminy Suszec z dnia 28 czerwca 2012 r. w sprawie uchwalenia zmiany części miejscowego planu zagospodarowania przestrzennego terenów przyrodniczych sołectwa Suszec i Kobielice – Lasy Kobiórskie
<b>nazwa skrocona</b>	Miejscowy plan zagospodarowania przestrzennego terenów przyrodniczych sołectwa Suszec i Kobielice – Lasy Kobiórskie - zmiana
<b>relacja wzgledem app</b>	uchwała
<b>numer identyfikacyjny</b>	XXI/53/186/2012
<b>organ ustanawiający</b>	Rada Gminy Suszec
<b>data</b>	2012-06-28 utworzenie
<b>data wejścia w życie</b>	2012-08-11
<b>lacze</b>	<a href="https://suszec.gisportal.pl/dane/mpzp/2012.06.28_XXI_53_186_2012/app.mpzp.2012.06.28_XXI_53_186_2012_uchwala.pdf">https://suszec.gisportal.pl/dane/mpzp/2012.06.28_XXI_53_186_2012/app.mpzp.2012.06.28_XXI_53_186_2012_uchwala.pdf</a>
<b>lacze</b>	<a href="http://dzienniki.slask.eu/legalact/2012/3067/">http://dzienniki.slask.eu/legalact/2012/3067/</a>
<b>uchwała</b>	<a href="https://www.gov.pl/zagospodarowanieprzestrzenne/app/AktPlanowaniaPrzestrzennego/PL.ZIPPZP.5631/241006-MPZP/2012.06.28_XXI_53_186_2012-APP">https://www.gov.pl/zagospodarowanieprzestrzenne/app/AktPlanowaniaPrzestrzennego/PL.ZIPPZP.5631/241006-MPZP/2012.06.28_XXI_53_186_2012-APP</a>

<b>rysunek</b>	PL.ZIPPZP.5631_241006-MPZP_2012.06.28_XXI_53_186_2012_RysunekAPP_20221031T000000
<b>identyfier</b>	<a href="https://www.gov.pl/zagospodarowanieprzestrzenne/app/RysunekAktuPlanowaniaPrzestrzennego/PL.ZIPPZP.5631/241006-MPZP/2012.06.28_XXI_53_186_2012_RysunekAPP/20221031T000000">https://www.gov.pl/zagospodarowanieprzestrzenne/app/RysunekAktuPlanowaniaPrzestrzennego/PL.ZIPPZP.5631/241006-MPZP/2012.06.28_XXI_53_186_2012_RysunekAPP/20221031T000000</a>
<b>przestrzen nazw</b>	PL.ZIPPZP.5631/241006-MPZP
<b>lokalny id</b>	2012.06.28_XXI_53_186_2012-RysunekAPP
<b>wersja id</b>	20221031T000000
<b>poczatek wersji obiektu</b>	2022-10-31T00:00
<b>tytul</b>	Miejscowy plan zagospodarowania przestrzennego terenów przyrodniczych sołectwa Suszec i Kobielice – Lasy Kobiórskie - zmiana
<b>opis</b>	Załącznik nr 1 do uchwały nr XXI/53/186/2012 Rady Gminy Suszec dnia 28 czerwca 2012 r.
<b>rozdzielczosc przestrzenna</b>	5,000
<b>lacze</b>	<a href="app.mpzp.2012.06.28_XXI_53_186_2012_rysunek.tif">app.mpzp.2012.06.28_XXI_53_186_2012_rysunek.tif</a>
<b>legenda</b>	<a href="app.mpzp.2012.06.28_XXI_53_186_2012_legenda.png">app.mpzp.2012.06.28_XXI_53_186_2012_legenda.png</a>
<b>uklad odniesienia przestrzennego</b>	<a href="#">EPSG 2177 (PL - 2000 - 6)</a>
<b>obowiazuje od</b>	2012-08-11
<b>obowiazuje do</b>	obecnie
<b>plan</b>	<a href="https://www.gov.pl/zagospodarowanieprzestrzenne/app/AktPlanowaniaPrzestrzennego/PL.ZIPPZP.5631/241006-MPZP/2012.06.28_XXI_53_186_2012-APP">https://www.gov.pl/zagospodarowanieprzestrzenne/app/AktPlanowaniaPrzestrzennego/PL.ZIPPZP.5631/241006-MPZP/2012.06.28_XXI_53_186_2012-APP</a>

## Akt planowania przestrzennego


<b>akt planowania przestrzennego</b>	PL.ZIPPZP.5631_241006-MPZP_2012.06.28_XXI_54_187_2012-APP_20221031T000000
<b>identyfier</b>	<a href="https://www.gov.pl/zagospodarowanieprzestrzenne/app/AktPlanowaniaPrzestrzennego/PL.ZIPPZP.5631/241006-MPZP/2012.06.28_XXI_54_187_2012-APP/20221031T000000">https://www.gov.pl/zagospodarowanieprzestrzenne/app/AktPlanowaniaPrzestrzennego/PL.ZIPPZP.5631/241006-MPZP/2012.06.28_XXI_54_187_2012-APP/20221031T000000</a>
<b>przestrzen nazw</b>	PL.ZIPPZP.5631/241006-MPZP
<b>lokalny id</b>	2012.06.28_XXI_54_187_2012-APP
<b>wersja id</b>	20221031T000000
<b>poczatek wersji obiektu</b>	2022-10-31T00:00
<b>tytul</b>	Miejscowy plan zagospodarowania przestrzennego terenów położonych w północnej części sołectwa Suszec w granicach ulic: Powstańców, Na Grabówki i Królówka do granic lasów od strony północno-wschodniej - zmiana
<b>tytul alternatywny</b>	2012-06-28 nr XXI/54/187/2012
<b>obowiazuje od</b>	2012-08-11
<b>obowiazuje do</b>	obecnie
<b>typ planu</b>	miejscowy plan zagospodarowania przestrzennego <a href="https://www.gov.pl/static/zagospodarowanieprzestrzenne/codelist/TypAktuPlanowaniaPrzestrzennegoKod/miejscowyPlanZagospodarowaniaPrzestrzennego">https://www.gov.pl/static/zagospodarowanieprzestrzenne/codelist/TypAktuPlanowaniaPrzestrzennegoKod/miejscowyPlanZagospodarowaniaPrzestrzennego</a>

<b>poziom hierarchii</b>	sublokalny <a href="https://inspire.ec.europa.eu/codelist/LevelOfSpatialPlanValue/infraLocal">https://inspire.ec.europa.eu/codelist/LevelOfSpatialPlanValue/infraLocal</a>
<b>status</b>	prawnie wiążący lub realizowany <a href="https://inspire.ec.europa.eu/codelist/ProcessStepGeneralValue/legalForce">https://inspire.ec.europa.eu/codelist/ProcessStepGeneralValue/legalForce</a>
<b>układ odniesienia przestrzennego</b>	<a href="#">EPSG 2177 (PL - 2000 - 6)</a>
<b>mapa podkładowa data</b>	2011-10-06
<b>mapa podkładowa referencja</b>	Miejscowy plan zagospodarowania przestrzennego został sporządzony na podkładzie mapy zasadniczej
<b>zasieg przestrzenny</b>	
<b>dokument uchwalający</b>	<a href="https://www.gov.pl/zagospodarowanieprzestrzenne/app/DokumentFormalny/PL.ZIPPZP.5631/241006-MPZP/2012.06.28_XXI_54_187_2012-DokumentFormalny">https://www.gov.pl/zagospodarowanieprzestrzenne/app/DokumentFormalny/PL.ZIPPZP.5631/241006-MPZP/2012.06.28_XXI_54_187_2012-DokumentFormalny</a>
<b>rysunek</b>	<a href="https://www.gov.pl/zagospodarowanieprzestrzenne/app/RysunekAktuPlanowaniaPrzestrzennego/PL.ZIPPZP.5631/241006-MPZP/2012.06.28_XXI_54_187_2012-RysunekAPP/20221031T000000">https://www.gov.pl/zagospodarowanieprzestrzenne/app/RysunekAktuPlanowaniaPrzestrzennego/PL.ZIPPZP.5631/241006-MPZP/2012.06.28_XXI_54_187_2012-RysunekAPP/20221031T000000</a>
<b>dokument formalny</b>	PL.ZIPPZP.5631_241006-MPZP_2012.06.28_XXI_54_187_2012-DokumentFormalny
<b>identyfier</b>	<a href="https://www.gov.pl/zagospodarowanieprzestrzenne/app/DokumentFormalny/PL.ZIPPZP.5631/241006-MPZP/2012.06.28_XXI_54_187_2012-DokumentFormalny">https://www.gov.pl/zagospodarowanieprzestrzenne/app/DokumentFormalny/PL.ZIPPZP.5631/241006-MPZP/2012.06.28_XXI_54_187_2012-DokumentFormalny</a>
<b>przestrzen nazw</b>	PL.ZIPPZP.5631/241006-MPZP
<b>lokalny id</b>	2012.06.28_XXI_54_187_2012-DokumentFormalny
<b>tytul</b>	Uchwała nr XXI/54/187/2012 Rady Gminy Suszec z dnia 28 czerwca 2012 r. w sprawie uchwalenia zmiany części miejscowego planu zagospodarowania przestrzennego terenów położonych w północnej części sołectwa Suszec w granicach ulic: Powstańców, Na Grabówki i Królówka do granic lasów od strony północno-wschodniej
<b>nazwa skrocona</b>	Miejscowy plan zagospodarowania przestrzennego terenów położonych w północnej części sołectwa Suszec w granicach ulic: Powstańców, Na Grabówki i Królówka do granic lasów od strony północno-wschodniej - zmiana
<b>relacja wzgledem app</b>	uchwała
<b>numer identyfikacyjny</b>	XXI/54/187/2012
<b>organ ustanawiający</b>	Rada Gminy Suszec
<b>data</b>	2012-06-28 utworzenie
<b>data wejścia w życie</b>	2012-08-11

<b>lacze</b>	<a href="https://suszec.gisportal.pl/dane/mpzp/2012.06.28_XXI_54_187_2012/app.mpzp.2012.06.28_XXI_54_187_2012_uchwala.pdf">https://suszec.gisportal.pl/dane/mpzp/2012.06.28_XXI_54_187_2012/app.mpzp.2012.06.28_XXI_54_187_2012_uchwala.pdf</a>
<b>lacze</b>	<a href="http://dzienniki.slask.eu/legalact/2012/3068/">http://dzienniki.slask.eu/legalact/2012/3068/</a>
<b>uchwala</b>	<a href="https://www.gov.pl/zagospodarowanieprzestrzenne/app/AktPlanowaniaPrzestrzennego/PL.ZIPPZP.5631/241006-MPZP/2012.06.28_XXI_54_187_2012-APP">https://www.gov.pl/zagospodarowanieprzestrzenne/app/AktPlanowaniaPrzestrzennego/PL.ZIPPZP.5631/241006-MPZP/2012.06.28_XXI_54_187_2012-APP</a>
<b>rysunek</b>	PL.ZIPPZP.5631_241006-MPZP_2012.06.28_XXI_54_187_2012-RysunekAPP_20221031T000000
<b>identfier</b>	<a href="https://www.gov.pl/zagospodarowanieprzestrzenne/app/RysunekAktuPlanowaniaPrzestrzennego/PL.ZIPPZP.5631/241006-MPZP/2012.06.28_XXI_54_187_2012-RysunekAPP/20221031T000000">https://www.gov.pl/zagospodarowanieprzestrzenne/app/RysunekAktuPlanowaniaPrzestrzennego/PL.ZIPPZP.5631/241006-MPZP/2012.06.28_XXI_54_187_2012-RysunekAPP/20221031T000000</a>
<b>przestrzen nazw</b>	PL.ZIPPZP.5631/241006-MPZP
<b>lokalny id</b>	2012.06.28_XXI_54_187_2012-RysunekAPP
<b>wersja id</b>	20221031T000000
<b>poczatek wersji obiektu</b>	2022-10-31T00:00
<b>tytul</b>	Miejscowy plan zagospodarowania przestrzennego terenów położonych w północnej części sołectwa Suszec w granicach ulic: Powstańców, Na Grabówki i Królówka do granic lasów od strony północno-wschodniej - zmiana
<b>opis</b>	Załącznik nr 1 do uchwały nr XXI/54/187/2012 Rady Gminy Suszec z dnia 28 czerwca 2012 r.
<b>rozdzielczosc przestrzenna</b>	1,000
<b>lacze</b>	<a href="app.mpzp.2012.06.28_XXI_54_187_2012_rysunek.tif">app.mpzp.2012.06.28_XXI_54_187_2012_rysunek.tif</a>
<b>legenda</b>	<a href="app.mpzp.2012.06.28_XXI_54_187_2012_legenda.png">app.mpzp.2012.06.28_XXI_54_187_2012_legenda.png</a>
<b>uklad odniesienia przestrzennego</b>	<a href="#">EPSG 2177 (PL - 2000 - 6)</a>
<b>obowiazuje od</b>	2012-08-11
<b>obowiazuje do</b>	obecnie
<b>plan</b>	<a href="https://www.gov.pl/zagospodarowanieprzestrzenne/app/AktPlanowaniaPrzestrzennego/PL.ZIPPZP.5631/241006-MPZP/2012.06.28_XXI_54_187_2012-APP">https://www.gov.pl/zagospodarowanieprzestrzenne/app/AktPlanowaniaPrzestrzennego/PL.ZIPPZP.5631/241006-MPZP/2012.06.28_XXI_54_187_2012-APP</a>

## Akt planowania przestrzennego

<b>akt planowania przestrzennego</b>	PL.ZIPPZP.5631_241006-MPZP_2012.12.28_XXVIII_110_243_2012-APP_20240310T000000
<b>identfier</b>	<a href="https://www.gov.pl/zagospodarowanieprzestrzenne/app/AktPlanowaniaPrzestrzennego/PL.ZIPPZP.5631/241006-MPZP/2012.12.28_XXVIII_110_243_2012-APP/20240310T000000">https://www.gov.pl/zagospodarowanieprzestrzenne/app/AktPlanowaniaPrzestrzennego/PL.ZIPPZP.5631/241006-MPZP/2012.12.28_XXVIII_110_243_2012-APP/20240310T000000</a>
<b>przestrzen nazw</b>	PL.ZIPPZP.5631/241006-MPZP
<b>lokalny id</b>	2012.12.28_XXVIII_110_243_2012-APP
<b>wersja id</b>	20240310T000000
<b>poczatek wersji obiektu</b>	2022-10-31T00:00
<b>tytul</b>	Miejscowy plan zagospodarowania przestrzennego obejmującego część obszaru sołectwa Rudziczka
<b>tytul alternatywny</b>	2012.12.28 nr XXVIII/110/243/2012
<b>obowiazuje od</b>	2013-03-11

<b>obowiązuje do</b>	obecnie
<b>typ planu</b>	miejscowy plan zagospodarowania przestrzennego <a href="https://www.gov.pl/static/zagospodarowanieprzestrzenne/codelist/TypAktuPlanowaniaPrzestrzennegoKod/miejscowyPlanZagospodarowaniaPrzestrzennego">https://www.gov.pl/static/zagospodarowanieprzestrzenne/codelist/TypAktuPlanowaniaPrzestrzennegoKod/miejscowyPlanZagospodarowaniaPrzestrzennego</a>
<b>poziom hierarchii</b>	sublokalny <a href="https://inspire.ec.europa.eu/codelist/LevelOfSpatialPlanValue/infraLocal">https://inspire.ec.europa.eu/codelist/LevelOfSpatialPlanValue/infraLocal</a>
<b>status</b>	prawnie wiążący lub realizowany <a href="https://inspire.ec.europa.eu/codelist/ProcessStepGeneralValue/legalForce">https://inspire.ec.europa.eu/codelist/ProcessStepGeneralValue/legalForce</a>
<b>układ odniesienia przestrzennego</b>	<a href="#">EPSG 2177 (PL - 2000 - 6)</a>
<b>mapa podkładowa data</b>	2012-01-26
<b>mapa podkładowa referencja</b>	Miejscowy plan zagospodarowania przestrzennego został sporządzony na podkładzie mapy zasadniczej
<b>zasieg przestrzenny</b>	
<b>dokument uchwalający</b>	<a href="https://www.gov.pl/zagospodarowanieprzestrzenne/app/DokumentFormalny/PL.ZIPPZP.5631/241006-MPZP/2012.12.28_XXVIII_110_243_2012-DokumentFormalny">https://www.gov.pl/zagospodarowanieprzestrzenne/app/DokumentFormalny/PL.ZIPPZP.5631/241006-MPZP/2012.12.28_XXVIII_110_243_2012-DokumentFormalny</a>
<b>rysunek</b>	<a href="https://www.gov.pl/zagospodarowanieprzestrzenne/app/RysunekAktuPlanowaniaPrzestrzennego/PL.ZIPPZP.5631/241006-MPZP/2012.12.28_XXVIII_110_243_2012-RysunekAPP/20221031T000000">https://www.gov.pl/zagospodarowanieprzestrzenne/app/RysunekAktuPlanowaniaPrzestrzennego/PL.ZIPPZP.5631/241006-MPZP/2012.12.28_XXVIII_110_243_2012-RysunekAPP/20221031T000000</a>
<b>dokument formalny</b>	PL.ZIPPZP.5631_241006-MPZP_2012.12.28_XXVIII_110_243_2012-DokumentFormalny
<b>identyfier</b>	<a href="https://www.gov.pl/zagospodarowanieprzestrzenne/app/DokumentFormalny/PL.ZIPPZP.5631/241006-MPZP/2012.12.28_XXVIII_110_243_2012-DokumentFormalny">https://www.gov.pl/zagospodarowanieprzestrzenne/app/DokumentFormalny/PL.ZIPPZP.5631/241006-MPZP/2012.12.28_XXVIII_110_243_2012-DokumentFormalny</a>
<b>przestrzen nazw</b>	PL.ZIPPZP.5631/241006-MPZP
<b>lokalny id</b>	2012.12.28_XXVIII_110_243_2012-DokumentFormalny
<b>tytuł</b>	Uchwała nr XXVIII/110/243/2012 RTady Gminy Suszec z dnia 28 grudnia 2012 r. w sprawie miejscowego planu zagospodarowania przestrzennego obejmującego część obszaru sołectwa Rudziczka
<b>nazwa skrocona</b>	Miejscowy plan zagospodarowania przestrzennego obejmującego część obszaru sołectwa Rudziczka
<b>relacja wzgledem app</b>	uchwała
<b>numer identyfikacyjny</b>	XXVIII/110/243/2012
<b>organ ustanawiający</b>	Rada Gminy Suszec
<b>data</b>	2012-12-28 utworzenie

<b>data wejscia w zycie</b>	2013-03-11
<b>lacze</b>	<a href="https://suszec.gisportal.pl/dane/mpzp/2012.12.28_XXVIII_110_243_2012/app.mpzp.2012.12.28_XXVIII_110_243_2012_uchwala.pdf">https://suszec.gisportal.pl/dane/mpzp/2012.12.28_XXVIII_110_243_2012/app.mpzp.2012.12.28_XXVIII_110_243_2012_uchwala.pdf</a>
<b>lacze</b>	<a href="http://dzienniki.slask.eu/legalact/2013/1434/">http://dzienniki.slask.eu/legalact/2013/1434/</a>
<b>uchwala</b>	<a href="https://www.gov.pl/zagospodarowanieprzestrzenne/app/AktPlanowaniaPrzestrzennego/PL.ZIPPZP.5631/241006-MPZP/2012.12.28_XXVIII_110_243_2012-APP">https://www.gov.pl/zagospodarowanieprzestrzenne/app/AktPlanowaniaPrzestrzennego/PL.ZIPPZP.5631/241006-MPZP/2012.12.28_XXVIII_110_243_2012-APP</a>
<b>rysunek</b>	PL.ZIPPZP.5631_241006-MPZP_2012.12.28_XXVIII_110_243_2012-RysunekAPP_20221031T000000
<b>identfier</b>	<a href="https://www.gov.pl/zagospodarowanieprzestrzenne/app/RysunekAktuPlanowaniaPrzestrzennego/PL.ZIPPZP.5631/241006-MPZP/2012.12.28_XXVIII_110_243_2012-RysunekAPP/20221031T000000">https://www.gov.pl/zagospodarowanieprzestrzenne/app/RysunekAktuPlanowaniaPrzestrzennego/PL.ZIPPZP.5631/241006-MPZP/2012.12.28_XXVIII_110_243_2012-RysunekAPP/20221031T000000</a>
<b>przestrzen nazw</b>	PL.ZIPPZP.5631/241006-MPZP
<b>lokalny id</b>	2012.12.28_XXVIII_110_243_2012-RysunekAPP
<b>wersja id</b>	20221031T000000
<b>poczatek wersji obiektu</b>	2022-10-31T00:00
<b>tytul</b>	Miejscowy plan zagospodarowania przestrzennego obejmującego część obszaru sołectwa Rudziczka
<b>opis</b>	Załącznik nr 1 rysunek planu do uchwały nr XXVIII/110/243/2012 Rady Gminy Suszec z dnia 28 grudnia 2012 r.
<b>rozdzielczosc przestrzenna</b>	1,000
<b>lacze</b>	<a href="app.mpzp.2012.12.28_XXVIII_110_243_2012_rysunek.tif">app.mpzp.2012.12.28_XXVIII_110_243_2012_rysunek.tif</a>
<b>legenda</b>	<a href="app.mpzp.2012.12.28_XXVIII_110_243_2012_legenda.png">app.mpzp.2012.12.28_XXVIII_110_243_2012_legenda.png</a>
<b>uklad odniesienia przestrzennego</b>	<a href="#">EPSG 2177 (PL - 2000 - 6)</a>
<b>obowiazuje od</b>	2013-03-11
<b>obowiazuje do</b>	obecnie
<b>plan</b>	<a href="https://www.gov.pl/zagospodarowanieprzestrzenne/app/AktPlanowaniaPrzestrzennego/PL.ZIPPZP.5631/241006-MPZP/2012.12.28_XXVIII_110_243_2012-APP">https://www.gov.pl/zagospodarowanieprzestrzenne/app/AktPlanowaniaPrzestrzennego/PL.ZIPPZP.5631/241006-MPZP/2012.12.28_XXVIII_110_243_2012-APP</a>

## Akt planowania przestrzennego

<b>akt planowania przestrzennego</b>	PL.ZIPPZP.5631_241006-MPZP_2014.06.26_XLVI_47_369_2014-APP_20221031T000000
<b>identfier</b>	<a href="https://www.gov.pl/zagospodarowanieprzestrzenne/app/AktPlanowaniaPrzestrzennego/PL.ZIPPZP.5631/241006-MPZP/2014.06.26_XLVI_47_369_2014-APP/20221031T000000">https://www.gov.pl/zagospodarowanieprzestrzenne/app/AktPlanowaniaPrzestrzennego/PL.ZIPPZP.5631/241006-MPZP/2014.06.26_XLVI_47_369_2014-APP/20221031T000000</a>
<b>przestrzen nazw</b>	PL.ZIPPZP.5631/241006-MPZP
<b>lokalny id</b>	2014.06.26_XLVI_47_369_2014-APP
<b>wersja id</b>	20221031T000000
<b>poczatek wersji obiektu</b>	2022-10-31T00:00
<b>tytul</b>	Miejscowy plan zagospodarowania przestrzennego obejmującego obszar sołectwa Kryry w gminie Suszec
<b>tytul alternatywny</b>	2014-06-26 nr XLVI/47/369/2014

<b>obowiązuje od</b>	2014-08-07
<b>obowiązuje do</b>	obecnie
<b>typ planu</b>	miejscowy plan zagospodarowania przestrzennego <a href="https://www.gov.pl/static/zagospodarowanieprzestrzenne/codelist/TypAktuPlanowaniaPrzestrzennegoKod/miejscowyPlanZagospodarowaniaPrzestrzennego">https://www.gov.pl/static/zagospodarowanieprzestrzenne/codelist/TypAktuPlanowaniaPrzestrzennegoKod/miejscowyPlanZagospodarowaniaPrzestrzennego</a>
<b>poziom hierarchii</b>	sublokalny <a href="https://inspire.ec.europa.eu/codelist/LevelOfSpatialPlanValue/infraLocal">https://inspire.ec.europa.eu/codelist/LevelOfSpatialPlanValue/infraLocal</a>
<b>status</b>	prawnie wiążący lub realizowany <a href="https://inspire.ec.europa.eu/codelist/ProcessStepGeneralValue/legalForce">https://inspire.ec.europa.eu/codelist/ProcessStepGeneralValue/legalForce</a>
<b>układ odniesienia przestrzennego</b>	<a href="#">EPSG 2177 (PL - 2000 - 6)</a>
<b>mapa podkładowa data</b>	2012-01-26
<b>mapa podkładowa referencja</b>	Miejscowy plan zagospodarowania przestrzennego został sporządzony na podkładzie mapy zasadniczej
<b>zasieg przestrzenny</b>	
<b>dokument uchwalający</b>	<a href="https://www.gov.pl/zagospodarowanieprzestrzenne/app/DokumentFormalny/PL.ZIPPZP.5631/241006-MPZP/2014.06.26_XLVI_47_369_2014-DokumentFormalny">https://www.gov.pl/zagospodarowanieprzestrzenne/app/DokumentFormalny/PL.ZIPPZP.5631/241006-MPZP/2014.06.26_XLVI_47_369_2014-DokumentFormalny</a>
<b>dokument unieważniający</b>	<a href="https://www.gov.pl/zagospodarowanieprzestrzenne/app/DokumentFormalny/PL.ZIPPZP.5631/241006-MPZP/2014.06.26_XLVI_47_369_2014-2014.08.05_IFIII.4131.30.2014-DokumentFormalny">https://www.gov.pl/zagospodarowanieprzestrzenne/app/DokumentFormalny/PL.ZIPPZP.5631/241006-MPZP/2014.06.26_XLVI_47_369_2014-2014.08.05_IFIII.4131.30.2014-DokumentFormalny</a>
<b>rysunek</b>	<a href="https://www.gov.pl/zagospodarowanieprzestrzenne/app/RysunekAktuPlanowaniaPrzestrzennego/PL.ZIPPZP.5631/241006-MPZP/2014.06.26_XLVI_47_369_2014-RysunekAPP/20221031T000000">https://www.gov.pl/zagospodarowanieprzestrzenne/app/RysunekAktuPlanowaniaPrzestrzennego/PL.ZIPPZP.5631/241006-MPZP/2014.06.26_XLVI_47_369_2014-RysunekAPP/20221031T000000</a>
<b>dokument formalny</b>	PL.ZIPPZP.5631_241006-MPZP_2014.06.26_XLVI_47_369_2014-DokumentFormalny
<b>identyfier</b>	<a href="https://www.gov.pl/zagospodarowanieprzestrzenne/app/DokumentFormalny/PL.ZIPPZP.5631/241006-MPZP/2014.06.26_XLVI_47_369_2014-DokumentFormalny">https://www.gov.pl/zagospodarowanieprzestrzenne/app/DokumentFormalny/PL.ZIPPZP.5631/241006-MPZP/2014.06.26_XLVI_47_369_2014-DokumentFormalny</a>
<b>przestrzen nazw</b>	PL.ZIPPZP.5631/241006-MPZP
<b>lokalny id</b>	2014.06.26_XLVI_47_369_2014-DokumentFormalny
<b>tytul</b>	Uchwała nr XLVI/47/369/2014 Rady Gminy Suszec z dnia 26 czerwca 2014 r. w sprawie miejscowego planu zagospodarowania przestrzennego obejmującego obszar sołectwa Kryry w gminie Suszec
<b>nazwa skrocona</b>	Miejscowy plan zagospodarowania przestrzennego obejmującego

	obszar sołectwa Kryry w gminie Suszec
<b>relacja względem app</b>	uchwała
<b>numer identyfikacyjny</b>	XLVI/47/369/2014
<b>organ ustanawiający</b>	Rada Gminy Suszec
<b>data</b>	2014-06-26 utworzenie
<b>data wejścia w życie</b>	2014-08-07
<b>lacze</b>	<a href="https://suszec.gisportal.pl/dane/mpzp/2014.06.26_XLVI_47_369_2014/app.mpzp.2014.06.26_XLVI_47_369_2014_uchwala.pdf">https://suszec.gisportal.pl/dane/mpzp/2014.06.26_XLVI_47_369_2014/app.mpzp.2014.06.26_XLVI_47_369_2014_uchwala.pdf</a>
<b>lacze</b>	<a href="http://dzienniki.slask.eu/legalact/2014/3680/">http://dzienniki.slask.eu/legalact/2014/3680/</a>
<b>uchwała</b>	<a href="https://www.gov.pl/zagospodarowanieprzestrzenne/app/AktPlanowaniaPrzestrzennego/PL.ZIPPZP.5631/241006-MPZP/2014.06.26_XLVI_47_369_2014-APP">https://www.gov.pl/zagospodarowanieprzestrzenne/app/AktPlanowaniaPrzestrzennego/PL.ZIPPZP.5631/241006-MPZP/2014.06.26_XLVI_47_369_2014-APP</a>
<b>dokument formalny</b>	PL.ZIPPZP.5631_241006-MPZP_2014.06.26_XLVI_47_369_2014-2014.08.05_IFIII.4131.30.2014-DokumentFormalny
<b>identyfier</b>	<a href="https://www.gov.pl/zagospodarowanieprzestrzenne/app/DokumentFormalny/PL.ZIPPZP.5631/241006-MPZP/2014.06.26_XLVI_47_369_2014-2014.08.05_IFIII.4131.30.2014-DokumentFormalny">https://www.gov.pl/zagospodarowanieprzestrzenne/app/DokumentFormalny/PL.ZIPPZP.5631/241006-MPZP/2014.06.26_XLVI_47_369_2014-2014.08.05_IFIII.4131.30.2014-DokumentFormalny</a>
<b>przestrzen nazw</b>	PL.ZIPPZP.5631/241006-MPZP
<b>lokalny id</b>	2014.06.26_XLVI_47_369_2014-2014.08.05_IFIII.4131.30.2014-DokumentFormalny
<b>tytul</b>	Rozstrzygnięcie nadzorcze nr IFIII.4131.30.2014 Wojewody Śląskiego z dnia 31 lipca 2014 r. stwierdzające nieważność części uchwały Rady Gminy Suszec z dnia 26 czerwca 2014 r. w sprawie miejscowego planu zagospodarowania przestrzennego obejmującego obszar sołectwa Kryry w gminie Suszec
<b>relacja względem app</b>	unieważnia
<b>numer identyfikacyjny</b>	IFIII.4131.30.2014
<b>organ ustanawiający</b>	Wojewoda Śląski
<b>data</b>	2014-08-05 utworzenie
<b>lacze</b>	<a href="https://dzienniki.slask.eu/legalact/2014/4224/">https://dzienniki.slask.eu/legalact/2014/4224/</a>
<b>uniewaznia</b>	<a href="https://www.gov.pl/zagospodarowanieprzestrzenne/app/AktPlanowaniaPrzestrzennego/PL.ZIPPZP.5631/241006-MPZP/2014.06.26_XLVI_47_369_2014-APP/20221031T000000">https://www.gov.pl/zagospodarowanieprzestrzenne/app/AktPlanowaniaPrzestrzennego/PL.ZIPPZP.5631/241006-MPZP/2014.06.26_XLVI_47_369_2014-APP/20221031T000000</a>
<b>rysunek</b>	PL.ZIPPZP.5631_241006-MPZP_2014.06.26_XLVI_47_369_2014-RysunekAPP_20221031T000000
<b>identyfier</b>	<a href="https://www.gov.pl/zagospodarowanieprzestrzenne/app/RysunekAktuPlanowaniaPrzestrzennego/PL.ZIPPZP.5631/241006-MPZP/2014.06.26_XLVI_47_369_2014-RysunekAPP/20221031T000000">https://www.gov.pl/zagospodarowanieprzestrzenne/app/RysunekAktuPlanowaniaPrzestrzennego/PL.ZIPPZP.5631/241006-MPZP/2014.06.26_XLVI_47_369_2014-RysunekAPP/20221031T000000</a>
<b>przestrzen nazw</b>	PL.ZIPPZP.5631/241006-MPZP
<b>lokalny id</b>	2014.06.26_XLVI_47_369_2014-RysunekAPP
<b>wersja id</b>	20221031T000000
<b>początek wersji obiektu</b>	2022-10-31T00:00

<b>tytuł</b>	Miejscowy plan zagospodarowania przestrzennego obejmującego obszar sołectwa Kryry w gminie Suszec
<b>opis</b>	Załącznik nr 1 do uchwały nr XLVI/47/369/2014 Rady Gminy Suszec z dnia 26 czerwca 2014 r.
<b>rozdzielczosc przestrzenna</b>	1,000
<b>lacze</b>	<a href="app.mpzp.2014.06.26_XLVI_47_369_2014_rysunek.tif">app.mpzp.2014.06.26_XLVI_47_369_2014_rysunek.tif</a>
<b>legenda</b>	<a href="app.mpzp.2014.06.26_XLVI_47_369_2014_legenda.png">app.mpzp.2014.06.26_XLVI_47_369_2014_legenda.png</a>
<b>uklad odniesienia przestrzennego</b>	<a href="#">EPSG 2177 (PL - 2000 - 6)</a>
<b>obowiazuje od</b>	2014-08-07
<b>obowiazuje do</b>	obecnie
<b>plan</b>	<a href="https://www.gov.pl/zagospodarowanieprzestrzenne/app/AktPlanowaniaPrzestrzennego/PL.ZIPPZP.5631/241006-MPZP/2014.06.26_XLVI_47_369_2014-APP/20221031T000000">https://www.gov.pl/zagospodarowanieprzestrzenne/app/AktPlanowaniaPrzestrzennego/PL.ZIPPZP.5631/241006-MPZP/2014.06.26_XLVI_47_369_2014-APP/20221031T000000</a>

## Akt planowania przestrzennego

<b>akt planowania przestrzennego</b>	PL.ZIPPZP.5631_241006-MPZP_2015.01.08_IV_20_2015-APP_20221031T000000
<b>identfier</b>	<a href="https://www.gov.pl/zagospodarowanieprzestrzenne/app/AktPlanowaniaPrzestrzennego/PL.ZIPPZP.5631/241006-MPZP/2015.01.08_IV_20_2015-APP/20221031T000000">https://www.gov.pl/zagospodarowanieprzestrzenne/app/AktPlanowaniaPrzestrzennego/PL.ZIPPZP.5631/241006-MPZP/2015.01.08_IV_20_2015-APP/20221031T000000</a>
<b>przestrzen nazw</b>	PL.ZIPPZP.5631/241006-MPZP
<b>lokalny id</b>	2015.01.08_IV_20_2015-APP
<b>wersja id</b>	20221031T000000
<b>poczatek wersji obiektu</b>	2022-10-31T00:00
<b>tytuł</b>	Miejscowy plan zagospodarowania przestrzennego terenów położonych w sołectwie Mizerów
<b>tytuł alternatywny</b>	2015.01.08 nr IV/20/2015
<b>obowiazuje od</b>	2015-01-30
<b>obowiazuje do</b>	obecnie
<b>typ planu</b>	miejscowy plan zagospodarowania przestrzennego <a href="https://www.gov.pl/static/zagospodarowanieprzestrzenne/codelist/TypAktuPlanowaniaPrzestrzennegoKod/miejscowyPlanZagospodarowaniaPrzestrzennego">https://www.gov.pl/static/zagospodarowanieprzestrzenne/codelist/TypAktuPlanowaniaPrzestrzennegoKod/miejscowyPlanZagospodarowaniaPrzestrzennego</a>
<b>poziom hierarchii</b>	sublokalny <a href="https://inspire.ec.europa.eu/codelist/LevelOfSpatialPlanValue/infraLocal">https://inspire.ec.europa.eu/codelist/LevelOfSpatialPlanValue/infraLocal</a>
<b>status</b>	prawnie wiążący lub realizowany <a href="https://inspire.ec.europa.eu/codelist/ProcessStepGeneralValue/legalForce">https://inspire.ec.europa.eu/codelist/ProcessStepGeneralValue/legalForce</a>
<b>uklad odniesienia przestrzennego</b>	<a href="#">EPSG 2177 (PL - 2000 - 6)</a>
<b>mapa podkladowa data</b>	2013-08-22
<b>mapa podkladowa referencja</b>	Miejscowy plan zagospodarowania przestrzennego został sporządzony na podkładzie mapy zasadniczej
<b>zasieg przestrzenny</b>	



**dokument uchwalajacy**

[https://www.gov.pl/zagospodarowanieprzestrzenne/app/DokumentFormalny/PL.ZIPPZP.5631/241006-MPZP/2015.01.08\\_IV\\_20\\_2015-DokumentFormalny](https://www.gov.pl/zagospodarowanieprzestrzenne/app/DokumentFormalny/PL.ZIPPZP.5631/241006-MPZP/2015.01.08_IV_20_2015-DokumentFormalny)

**rysunek**

[https://www.gov.pl/zagospodarowanieprzestrzenne/app/RysunekAktuPlanowaniaPrzestrzennego/PL.ZIPPZP.5631/241006-MPZP/2015.01.08\\_IV\\_20\\_2015-RysunekAPP/20221031T000000](https://www.gov.pl/zagospodarowanieprzestrzenne/app/RysunekAktuPlanowaniaPrzestrzennego/PL.ZIPPZP.5631/241006-MPZP/2015.01.08_IV_20_2015-RysunekAPP/20221031T000000)

**dokument formalny**

PL.ZIPPZP.5631\_241006-MPZP\_2015.01.08\_IV\_20\_2015-DokumentFormalny

**identyfier**

[https://www.gov.pl/zagospodarowanieprzestrzenne/app/DokumentFormalny/PL.ZIPPZP.5631/241006-MPZP/2015.01.08\\_IV\\_20\\_2015-DokumentFormalny](https://www.gov.pl/zagospodarowanieprzestrzenne/app/DokumentFormalny/PL.ZIPPZP.5631/241006-MPZP/2015.01.08_IV_20_2015-DokumentFormalny)

**przestrzen nazw**

PL.ZIPPZP.5631/241006-MPZP

**lokalny id**

2015.01.08\_IV\_20\_2015-DokumentFormalny

**tytul**

Uchwała nr IV/20/2015 Rady Gminy Suszec z dnia 08.01.2015 w sprawie miejscowego planu zagospodarowania przestrzennego terenów położonych w sołectwie Mizerów

**nazwa skrocona**

Miejscowy plan zagospodarowania przestrzennego terenów położonych w sołectwie Mizerów

**relacja wzgledem app**

uchwała

**numer identyfikacyjny**

IV/20/2015

**organ ustanawiajacy**

Rada Gminy Suszec

**data**

2015-01-01 utworzenie

**data wejscia w zycie**

2015-01-30

**lacze**

[https://www.prawomiejskowe.pl/UrządGminySuszec/document/620966/Uchwa%C5%82a-IV\\_20\\_2015](https://www.prawomiejskowe.pl/UrządGminySuszec/document/620966/Uchwa%C5%82a-IV_20_2015)

**uchwała**

[https://www.gov.pl/zagospodarowanieprzestrzenne/app/AktPlanowaniaPrzestrzennego/PL.ZIPPZP.5631/241006-MPZP/2015.01.08\\_IV\\_20\\_2015-APP](https://www.gov.pl/zagospodarowanieprzestrzenne/app/AktPlanowaniaPrzestrzennego/PL.ZIPPZP.5631/241006-MPZP/2015.01.08_IV_20_2015-APP)

**rysunek**

PL.ZIPPZP.5631\_241006-MPZP\_2015.01.08\_IV\_20\_2015-RysunekAPP\_20221031T000000

**identyfier**

[https://www.gov.pl/zagospodarowanieprzestrzenne/app/RysunekAktuPlanowaniaPrzestrzennego/PL.ZIPPZP.5631/241006-MPZP/2015.01.08\\_IV\\_20\\_2015-RysunekAPP/20221031T000000](https://www.gov.pl/zagospodarowanieprzestrzenne/app/RysunekAktuPlanowaniaPrzestrzennego/PL.ZIPPZP.5631/241006-MPZP/2015.01.08_IV_20_2015-RysunekAPP/20221031T000000)

**przestrzen nazw**

PL.ZIPPZP.5631/241006-MPZP

**lokalny id**

2015.01.08\_IV\_20\_2015-RysunekAPP

**wersja id**

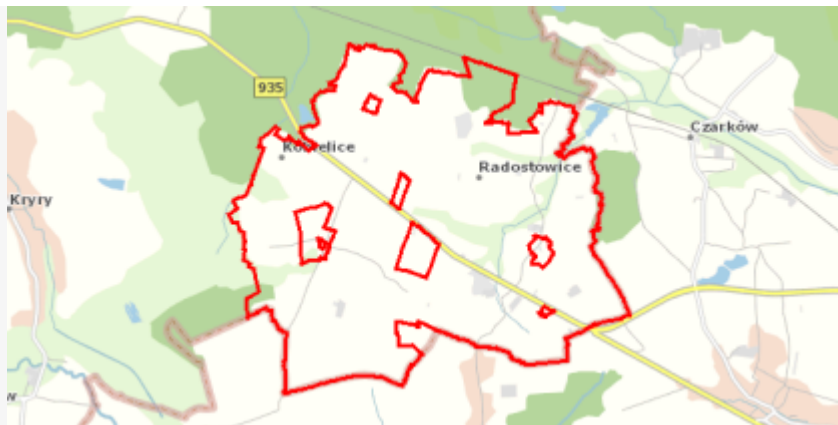
20221031T000000

<b>początek wersji obiektu</b>	2022-10-31T00:00
<b>tytuł</b>	Miejscowy plan zagospodarowania przestrzennego terenów położonych w sołectwie Mizerów
<b>opis</b>	Załącznik nr 1 do uchwały nr IV/20/2015 Rady Gminy Suszec z dnia 8 stycznia 2015 r.
<b>rozdzielczość przestrzenna</b>	2,000
<b>łącze</b>	<a href="app.mpzp.2015.01.08_IV_20_2015_rysunek.tif">app.mpzp.2015.01.08_IV_20_2015_rysunek.tif</a>
<b>legenda</b>	<a href="app.mpzp.2015.01.08_IV_20_2015_legenda.png">app.mpzp.2015.01.08_IV_20_2015_legenda.png</a>
<b>układ odniesienia przestrzennego</b>	<a href="#">EPSG 2177 (PL - 2000 - 6)</a>
<b>obowiązuje od</b>	2015-01-30
<b>obowiązuje do</b>	obecnie
<b>plan</b>	<a href="https://www.gov.pl/zagospodarowanieprzestrzenne/app/AktPlanowaniaPrzestrzennego/PL.ZIPPZP.5631/241006-MPZP/2015.01.08_IV_20_2015-APP/20221031T000000">https://www.gov.pl/zagospodarowanieprzestrzenne/app/AktPlanowaniaPrzestrzennego/PL.ZIPPZP.5631/241006-MPZP/2015.01.08_IV_20_2015-APP/20221031T000000</a>

## Akt planowania przestrzennego

<b>akt planowania przestrzennego</b>	PL.ZIPPZP.5631_241006-MPZP_2015.04.30_VIII_59_2015-APP_20241114T000000
<b>identyfikator</b>	<a href="https://www.gov.pl/zagospodarowanieprzestrzenne/app/AktPlanowaniaPrzestrzennego/PL.ZIPPZP.5631/241006-MPZP/2015.04.30_VIII_59_2015-APP/20241114T000000">https://www.gov.pl/zagospodarowanieprzestrzenne/app/AktPlanowaniaPrzestrzennego/PL.ZIPPZP.5631/241006-MPZP/2015.04.30_VIII_59_2015-APP/20241114T000000</a>
<b>przestrzeń nazw</b>	PL.ZIPPZP.5631/241006-MPZP
<b>lokalny id</b>	2015.04.30_VIII_59_2015-APP
<b>wersja id</b>	20241114T000000
<b>początek wersji obiektu</b>	2024-11-14T00:00
<b>tytuł</b>	Miejscowy plan zagospodarowania przestrzennego terenów położonych w sołectwach Kobielice i Radostowice
<b>tytuł alternatywny</b>	2015.04.30 nr VIII/59/2015 z późniejszymi zmianami
<b>obowiązuje od</b>	2015-05-28
<b>obowiązuje do</b>	obecnie
<b>typ planu</b>	miejscowy plan zagospodarowania przestrzennego <a href="https://www.gov.pl/static/zagospodarowanieprzestrzenne/codelist/TypAktuPlanowaniaPrzestrzennegoKod/miejscowyPlanZagospodarowaniaPrzestrzennego">https://www.gov.pl/static/zagospodarowanieprzestrzenne/codelist/TypAktuPlanowaniaPrzestrzennegoKod/miejscowyPlanZagospodarowaniaPrzestrzennego</a>
<b>poziom hierarchii</b>	sublokalny <a href="https://inspire.ec.europa.eu/codelist/LevelOfSpatialPlanValue/infraLocal">https://inspire.ec.europa.eu/codelist/LevelOfSpatialPlanValue/infraLocal</a>
<b>status</b>	prawnie wiążący lub realizowany <a href="https://inspire.ec.europa.eu/codelist/ProcessStepGeneralValue/legalForce">https://inspire.ec.europa.eu/codelist/ProcessStepGeneralValue/legalForce</a>
<b>liczba zmian</b>	1
<b>układ odniesienia przestrzennego</b>	<a href="#">EPSG 2177 (PL - 2000 - 6)</a>
<b>mapa podkładowa data</b>	2013-04-12
<b>mapa podkładowa referencja</b>	Miejscowy plan zagospodarowania przestrzennego został sporządzony na podkładzie mapy zasadniczej

zasieg przestrzenny



dokument uchwalajacy

[https://www.gov.pl/zagospodarowanieprzestrzenne/app/DokumentFormalny/PL.ZIPPZP.5631/241006-MPZP/2015.04.30\\_VIII\\_59\\_2015-DokumentFormalny](https://www.gov.pl/zagospodarowanieprzestrzenne/app/DokumentFormalny/PL.ZIPPZP.5631/241006-MPZP/2015.04.30_VIII_59_2015-DokumentFormalny)

dokument zmieniajacy

[https://www.gov.pl/zagospodarowanieprzestrzenne/app/DokumentFormalny/PL.ZIPPZP.5631/241006-MPZP/2015.04.30\\_VIII\\_59\\_2015-2023.11.30\\_LXII\\_562\\_2023-DokumentFormalny](https://www.gov.pl/zagospodarowanieprzestrzenne/app/DokumentFormalny/PL.ZIPPZP.5631/241006-MPZP/2015.04.30_VIII_59_2015-2023.11.30_LXII_562_2023-DokumentFormalny)

rysunek

[https://www.gov.pl/zagospodarowanieprzestrzenne/app/RysunekAktuPlanowaniaPrzestrzennego/PL.ZIPPZP.5631/241006-MPZP/2015.04.30\\_VIII\\_59\\_2015-RysunekAPP/20221031T000000](https://www.gov.pl/zagospodarowanieprzestrzenne/app/RysunekAktuPlanowaniaPrzestrzennego/PL.ZIPPZP.5631/241006-MPZP/2015.04.30_VIII_59_2015-RysunekAPP/20221031T000000)

dokument formalny

PL.ZIPPZP.5631\_241006-MPZP\_2015.04.30\_VIII\_59\_2015-2023.11.30\_LXII\_562\_2023-DokumentFormalny

identfier

[https://www.gov.pl/zagospodarowanieprzestrzenne/app/DokumentFormalny/PL.ZIPPZP.5631/241006-MPZP/2015.04.30\\_VIII\\_59\\_2015-2023.11.30\\_LXII\\_562\\_2023-DokumentFormalny](https://www.gov.pl/zagospodarowanieprzestrzenne/app/DokumentFormalny/PL.ZIPPZP.5631/241006-MPZP/2015.04.30_VIII_59_2015-2023.11.30_LXII_562_2023-DokumentFormalny)

przestrzen nazw

PL.ZIPPZP.5631/241006-MPZP

lokalny id

2015.04.30\_VIII\_59\_2015-2023.11.30\_LXII\_562\_2023-DokumentFormalny

tytul

Uchwała nr LXII/562/2023 Rady Gminy Suszec z dnia 30 listopada 2023 r. w sprawie zmiany miejscowego planu zagospodarowania przestrzennego terenu położonego przy ul. Topolowej w Kobielicach oznaczonego symbolem planu C 11Uw Suszcu oznaczonego symbolami planu A 5U i A 27MNU oraz terenu położonego przy ul. Wyzwolenia w Suszcu oznaczonego symbolem planu A 39U

nazwa skrocona

Zmiana miejscowego planu zagospodarowania przestrzennego terenu położonego przy ul. Topolowej w Kobielicach oznaczonego symbolem planu C 11U

relacja wzgledem app

zmienia

numer identyfikacyjny

LXII/562/2023

organ ustanawiajacy

Rada Gminy Suszec

data

2023-11-30 utworzenie

data wejscia w zycie

2023-12-22

lacze

[https://www.prawomiejscowe.pl/UrządGminySuszec/document/1003740/Uchwała-LXII\\_562\\_2023](https://www.prawomiejscowe.pl/UrządGminySuszec/document/1003740/Uchwała-LXII_562_2023)

zmienia

[https://www.gov.pl/zagospodarowanieprzestrzenne/app/AktPlanowaniaPrzestrzennego/PL.ZIPPZP.5631/241006-MPZP/2015.04.30\\_VIII\\_59\\_2015-APP/20241114T000000](https://www.gov.pl/zagospodarowanieprzestrzenne/app/AktPlanowaniaPrzestrzennego/PL.ZIPPZP.5631/241006-MPZP/2015.04.30_VIII_59_2015-APP/20241114T000000)

dokument formalny

PL.ZIPPZP.5631\_241006-MPZP\_2015.04.30\_VIII\_59\_2015-DokumentFormalny

<b>identyfier</b>	<a href="https://www.gov.pl/zagospodarowanieprzestrzenne/app/DokumentFormalny/PL.ZIPPZP.5631/241006-MPZP/2015.04.30_VIII_59_2015-DokumentFormalny">https://www.gov.pl/zagospodarowanieprzestrzenne/app/DokumentFormalny/PL.ZIPPZP.5631/241006-MPZP/2015.04.30_VIII_59_2015-DokumentFormalny</a>
<b>przestrzen nazw</b>	PL.ZIPPZP.5631/241006-MPZP
<b>lokalny id</b>	2015.04.30_VIII_59_2015-DokumentFormalny
<b>tytul</b>	Uchwała nr VIII/59/2015 Rady Gminy Suszec z dnia 30.04.2015 w sprawie miejscowego planu zagospodarowania przestrzennego terenów położonych w sołectwach Kobielice i Radostowice
<b>nazwa skrocona</b>	Miejscowy plan zagospodarowania przestrzennego terenów położonych w sołectwach Kobielice i Radostowice
<b>relacja wzgledem app</b>	uchwała
<b>numer identyfikacyjny</b>	VIII/59/2015
<b>organ ustanawiający</b>	Rada Gminy Suszec
<b>data</b>	2015-04-30 utworzenie
<b>data wejscia w zycie</b>	2015-05-28
<b>lacze</b>	<a href="https://www.prawomiejskowe.pl/UrządGminySuszec/document/621090/Uchwa%C5%82a-VIII_59_2015">https://www.prawomiejskowe.pl/UrządGminySuszec/document/621090/Uchwa%C5%82a-VIII_59_2015</a>
<b>uchwała</b>	<a href="https://www.gov.pl/zagospodarowanieprzestrzenne/app/AktPlanowaniaPrzestrzennego/PL.ZIPPZP.5631/241006-MPZP/2015.04.30_VIII_59_2015-APP">https://www.gov.pl/zagospodarowanieprzestrzenne/app/AktPlanowaniaPrzestrzennego/PL.ZIPPZP.5631/241006-MPZP/2015.04.30_VIII_59_2015-APP</a>

<b>rysunek</b>	PL.ZIPPZP.5631_241006-MPZP_2015.04.30_VIII_59_2015-RysunekAPP_20221031T000000
<b>identyfier</b>	<a href="https://www.gov.pl/zagospodarowanieprzestrzenne/app/RysunekAktuPlanowaniaPrzestrzennego/PL.ZIPPZP.5631/241006-MPZP/2015.04.30_VIII_59_2015-RysunekAPP/20221031T000000">https://www.gov.pl/zagospodarowanieprzestrzenne/app/RysunekAktuPlanowaniaPrzestrzennego/PL.ZIPPZP.5631/241006-MPZP/2015.04.30_VIII_59_2015-RysunekAPP/20221031T000000</a>
<b>przestrzen nazw</b>	PL.ZIPPZP.5631/241006-MPZP
<b>lokalny id</b>	2015.04.30_VIII_59_2015-RysunekAPP
<b>wersja id</b>	20221031T000000
<b>poczatek wersji obiektu</b>	2022-10-31T00:00
<b>tytul</b>	Miejscowy plan zagospodarowania przestrzennego terenów położonych w sołectwach Kobielice i Radostowice
<b>opis</b>	Załącznik do uchwały Nr VIII/59/2015 Rady Gminy Suszec z dnia 30 kwietnia 2015r.
<b>rozdzielczosc przestrzenna</b>	2,000
<b>lacze</b>	<a href="app.mpzp.2015.04.30_VIII_59_2015_rysunek.tif">app.mpzp.2015.04.30_VIII_59_2015_rysunek.tif</a>
<b>legenda</b>	<a href="app.mpzp.2015.04.30_VIII_59_2015_legenda.png">app.mpzp.2015.04.30_VIII_59_2015_legenda.png</a>
<b>uklad odniesienia przestrzennego</b>	<a href="EPSG 2177 (PL - 2000 - 6)">EPSG 2177 (PL - 2000 - 6)</a>
<b>obowiazuje od</b>	2015-05-28
<b>obowiazuje do</b>	obecnie
<b>plan</b>	<a href="https://www.gov.pl/zagospodarowanieprzestrzenne/app/AktPlanowaniaPrzestrzennego/PL.ZIPPZP.5631/241006-MPZP/2015.04.30_VIII_59_2015-APP/20241114T000000">https://www.gov.pl/zagospodarowanieprzestrzenne/app/AktPlanowaniaPrzestrzennego/PL.ZIPPZP.5631/241006-MPZP/2015.04.30_VIII_59_2015-APP/20241114T000000</a>

## Akt planowania przestrzennego

<b>akt planowania przestrzennego</b>	PL.ZIPPZP.5631_241006-MPZP_2015.07.09_XI_82_2015-
--------------------------------------	---

APP\_20240310T000000

**identyfier** [https://www.gov.pl/zagospodarowanieprzestrzenne/app/AktPlanowaniaPrzestrzennego/PL.ZIPPZP.5631/241006-MPZP/2015.07.09\\_XI\\_82\\_2015-APP/20240310T000000](https://www.gov.pl/zagospodarowanieprzestrzenne/app/AktPlanowaniaPrzestrzennego/PL.ZIPPZP.5631/241006-MPZP/2015.07.09_XI_82_2015-APP/20240310T000000)

**przestrzen nazw** PL.ZIPPZP.5631/241006-MPZP

**lokalny id** 2015.07.09\_XI\_82\_2015-APP

**wersja id** 20240310T000000

**początek wersji obiektu** 2024-03-10T00:00

**tytuł** Miejskowy plan zagospodarowania przestrzennego terenów położonych w części sołectw Rudziczka i Suszec

**tytuł alternatywny** 2015.07.09 nr XI/82/2015 z późniejszymi zmianami

**obowiązuje od** 2015-08-07

**obowiązuje do** obecnie

**typ planu** miejscowy plan zagospodarowania przestrzennego  
<https://www.gov.pl/static/zagospodarowanieprzestrzenne/codelist/TypAktuPlanowaniaPrzestrzennegoKod/miejscowyPlanZagospodarowaniaPrzestrzennego>

**poziom hierarchii** sublokalny  
<https://inspire.ec.europa.eu/codelist/LevelOfSpatialPlanValue/infraLocal>

**status** prawnie wiążący lub realizowany  
<https://inspire.ec.europa.eu/codelist/ProcessStepGeneralValue/legalForce>

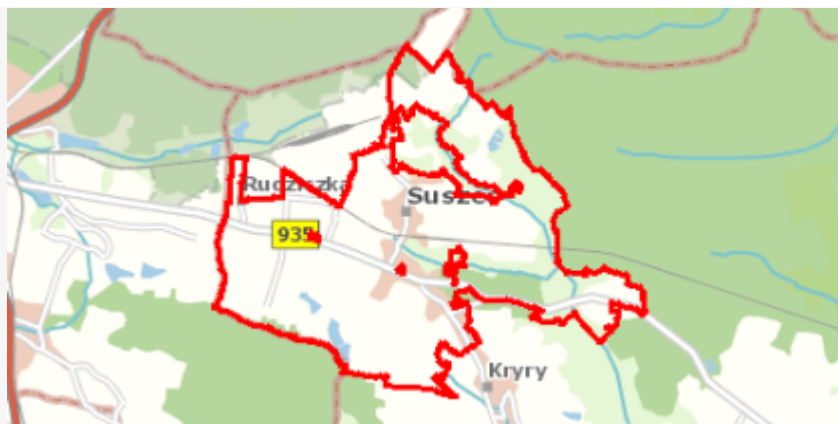
**liczba zmian** 2

**układ odniesienia przestrzennego** [EPSG 2177 \(PL - 2000 - 6\)](#)

**mapa podkładowa data** 2013-04-12

**mapa podkładowa referencja** Miejskowy plan zagospodarowania przestrzennego został sporządzony na podkładzie mapy zasadniczej

**zasieg przestrzenny**



**dokument uchwalający** [https://www.gov.pl/zagospodarowanieprzestrzenne/app/DokumentFormalny/PL.ZIPPZP.5631/241006-MPZP/2015.07.09\\_XI\\_82\\_2015-DokumentFormalny](https://www.gov.pl/zagospodarowanieprzestrzenne/app/DokumentFormalny/PL.ZIPPZP.5631/241006-MPZP/2015.07.09_XI_82_2015-DokumentFormalny)

**dokument zmieniający** [https://www.gov.pl/zagospodarowanieprzestrzenne/app/DokumentFormalny/PL.ZIPPZP.5631/241006-MPZP/2015.07.09\\_XI\\_82\\_2015-2019.06.19\\_IX\\_81\\_2019-DokumentFormalny](https://www.gov.pl/zagospodarowanieprzestrzenne/app/DokumentFormalny/PL.ZIPPZP.5631/241006-MPZP/2015.07.09_XI_82_2015-2019.06.19_IX_81_2019-DokumentFormalny)

**dokument zmieniający** [https://www.gov.pl/zagospodarowanieprzestrzenne/app/DokumentFormalny/PL.ZIPPZP.5631/241006-MPZP/2015.07.09\\_XI\\_82\\_2015-2023.11.30\\_LXII\\_561\\_2023-DokumentFormalny](https://www.gov.pl/zagospodarowanieprzestrzenne/app/DokumentFormalny/PL.ZIPPZP.5631/241006-MPZP/2015.07.09_XI_82_2015-2023.11.30_LXII_561_2023-DokumentFormalny)

<b>rysunek</b>	<a href="https://www.gov.pl/zagospodarowanieprzestrzenne/app/RysunekAktuPlanowaniaPrzestrzennego/PL.ZIPPZP.5631/241006-MPZP/2015.07.09_XI_82_2015-RysunekAPP/20221031T000000">https://www.gov.pl/zagospodarowanieprzestrzenne/app/RysunekAktuPlanowaniaPrzestrzennego/PL.ZIPPZP.5631/241006-MPZP/2015.07.09_XI_82_2015-RysunekAPP/20221031T000000</a>
<b>dokument formalny</b>	PL.ZIPPZP.5631_241006-MPZP_2015.07.09_XI_82_2015-2023.11.30_LXII_561_2023-DokumentFormalny
<b>identyfier</b>	<a href="https://www.gov.pl/zagospodarowanieprzestrzenne/app/DokumentFormalny/PL.ZIPPZP.5631/241006-MPZP/2015.07.09_XI_82_2015-2023.11.30_LXII_561_2023-DokumentFormalny">https://www.gov.pl/zagospodarowanieprzestrzenne/app/DokumentFormalny/PL.ZIPPZP.5631/241006-MPZP/2015.07.09_XI_82_2015-2023.11.30_LXII_561_2023-DokumentFormalny</a>
<b>przestrzen nazw</b>	PL.ZIPPZP.5631/241006-MPZP
<b>lokalny id</b>	2015.07.09_XI_82_2015-2023.11.30_LXII_561_2023-DokumentFormalny
<b>tytul</b>	Uchwała nr LXII/561/2023 Rady Gminy Suszec z dnia 30 listopada 2023 r. w sprawie zmiany miejscowego planu zagospodarowania przestrzennego terenu położonego przy ul. Szkolnej w Suszcu oznaczonego symbolami planu A 5U i A 27MNU oraz terenu położonego przy ul. Wyzwolenia w Suszcu oznaczonego symbolem planu A 39U
<b>nazwa skrocona</b>	Zmiana miejscowego planu zagospodarowania przestrzennego terenu położonego przy ul. Szkolnej w Suszcu oznaczonego symbolami planu A 5U i A 27MNU oraz terenu położonego przy ul. Wyzwolenia w Suszcu oznaczonego symbolem planu A 39U
<b>relacja wzgledem app</b>	zmienia
<b>numer identyfikacyjny</b>	LXII/561/2023
<b>organ ustanawiajacy</b>	Rada Gminy Suszec
<b>data</b>	2023-11-30 utworzenie
<b>data wejscia w zycie</b>	2023-12-22
<b>lacze</b>	<a href="https://www.prawomiejskowe.pl/UrządGminySuszec/document/1003732/Uchwała-LXII_561_2023">https://www.prawomiejskowe.pl/UrządGminySuszec/document/1003732/Uchwała-LXII_561_2023</a>
<b>zmienia</b>	<a href="https://www.gov.pl/zagospodarowanieprzestrzenne/app/AktPlanowaniaPrzestrzennego/PL.ZIPPZP.5631/241006-MPZP/2015.07.09_XI_82_2015-APP/20240310T000000">https://www.gov.pl/zagospodarowanieprzestrzenne/app/AktPlanowaniaPrzestrzennego/PL.ZIPPZP.5631/241006-MPZP/2015.07.09_XI_82_2015-APP/20240310T000000</a>
<b>dokument formalny</b>	PL.ZIPPZP.5631_241006-MPZP_2015.07.09_XI_82_2015-2019.06.19_IX_81_2019-DokumentFormalny
<b>identyfier</b>	<a href="https://www.gov.pl/zagospodarowanieprzestrzenne/app/DokumentFormalny/PL.ZIPPZP.5631/241006-MPZP/2015.07.09_XI_82_2015-2019.06.19_IX_81_2019-DokumentFormalny">https://www.gov.pl/zagospodarowanieprzestrzenne/app/DokumentFormalny/PL.ZIPPZP.5631/241006-MPZP/2015.07.09_XI_82_2015-2019.06.19_IX_81_2019-DokumentFormalny</a>
<b>przestrzen nazw</b>	PL.ZIPPZP.5631/241006-MPZP
<b>lokalny id</b>	2015.07.09_XI_82_2015-2019.06.19_IX_81_2019-DokumentFormalny
<b>tytul</b>	Uchwała nr IX/81/2019 Rady Gminy Suszec z dnia 19.06.2019 w sprawie zmiany miejscowego planu zagospodarowania przestrzennego terenu położonego przy ul. Woszczyckiej w Rudziczce, oznaczonego symbolem E4U
<b>nazwa skrocona</b>	Zmiana miejscowego planu zagospodarowania przestrzennego terenu położonego przy ul. Woszczyckiej w Rudziczce, oznaczonego symbolem E4U
<b>relacja wzgledem app</b>	zmienia
<b>numer identyfikacyjny</b>	IX/81/2019
<b>organ ustanawiajacy</b>	Rada Gminy Suszec

<b>data</b>	2019-06-19 utworzenie
<b>data wejscia w zycie</b>	2019-07-17
<b>lacze</b>	<a href="https://www.prawomiejscowe.pl/UrządGminySuszec/document/561121/Uchwa%C5%82a-IX_81_2019">https://www.prawomiejscowe.pl/UrządGminySuszec/document/561121/Uchwa%C5%82a-IX_81_2019</a>
<b>zmienia</b>	<a href="https://www.gov.pl/zagospodarowanieprzestrzenne/app/AktPlanowaniaPrzestrzennego/PL.ZIPPZP.5631/241006-MPZP/2015.07.09_XI_82_2015-APP/20240310T000000">https://www.gov.pl/zagospodarowanieprzestrzenne/app/AktPlanowaniaPrzestrzennego/PL.ZIPPZP.5631/241006-MPZP/2015.07.09_XI_82_2015-APP/20240310T000000</a>
<b>dokument formalny</b>	PL.ZIPPZP.5631_241006-MPZP_2015.07.09_XI_82_2015-DokumentFormalny
<b>identfier</b>	<a href="https://www.gov.pl/zagospodarowanieprzestrzenne/app/DokumentFormalny/PL.ZIPPZP.5631/241006-MPZP/2015.07.09_XI_82_2015-DokumentFormalny">https://www.gov.pl/zagospodarowanieprzestrzenne/app/DokumentFormalny/PL.ZIPPZP.5631/241006-MPZP/2015.07.09_XI_82_2015-DokumentFormalny</a>
<b>przestrzen nazw</b>	PL.ZIPPZP.5631/241006-MPZP
<b>lokalny id</b>	2015.07.09_XI_82_2015-DokumentFormalny
<b>tytul</b>	Uchwała nr XI/82/2015 Rady Gminy Suszec z dnia 09.07.2015 w sprawie miejscowego planu zagospodarowania przestrzennego terenów położonych w części sołectw Rudziczka i Suszec
<b>nazwa skrocona</b>	Miejscowy plan zagospodarowania przestrzennego terenów położonych w części sołectw Rudziczka i Suszec
<b>relacja wzgledem app</b>	uchwała
<b>numer identyfikacyjny</b>	XI/82/2015
<b>organ ustanawiajacy</b>	Rada Gminy Suszec
<b>data</b>	2015-07-09 utworzenie
<b>data wejscia w zycie</b>	2015-08-07
<b>lacze</b>	<a href="https://www.prawomiejscowe.pl/UrządGminySuszec/document/621148/Uchwa%C5%82a-XI_82_2015">https://www.prawomiejscowe.pl/UrządGminySuszec/document/621148/Uchwa%C5%82a-XI_82_2015</a>
<b>uchwała</b>	<a href="https://www.gov.pl/zagospodarowanieprzestrzenne/app/AktPlanowaniaPrzestrzennego/PL.ZIPPZP.5631/241006-MPZP/2015.07.09_XI_82_2015-APP">https://www.gov.pl/zagospodarowanieprzestrzenne/app/AktPlanowaniaPrzestrzennego/PL.ZIPPZP.5631/241006-MPZP/2015.07.09_XI_82_2015-APP</a>
<b>rysunek</b>	PL.ZIPPZP.5631_241006-MPZP_2015.07.09_XI_82_2015-RysunekAPP_20221031T000000
<b>identfier</b>	<a href="https://www.gov.pl/zagospodarowanieprzestrzenne/app/RysunekAktuPlanowaniaPrzestrzennego/PL.ZIPPZP.5631/241006-MPZP/2015.07.09_XI_82_2015-RysunekAPP/20221031T000000">https://www.gov.pl/zagospodarowanieprzestrzenne/app/RysunekAktuPlanowaniaPrzestrzennego/PL.ZIPPZP.5631/241006-MPZP/2015.07.09_XI_82_2015-RysunekAPP/20221031T000000</a>
<b>przestrzen nazw</b>	PL.ZIPPZP.5631/241006-MPZP
<b>lokalny id</b>	2015.07.09_XI_82_2015-RysunekAPP
<b>wersja id</b>	20221031T000000
<b>początek wersji obiektu</b>	2022-10-31T00:00
<b>tytul</b>	Miejscowy plan zagospodarowania przestrzennego terenów położonych w części sołectw Rudziczka i Suszec
<b>opis</b>	Załącznik do uchwały nr VIII/59/2015 Rady Gminy Suszec dnia 30 kwietnia 2015
<b>rozdzielczosc przestrzenna</b>	2,000
<b>lacze</b>	<a href="app.mpzp.2015.07.09_XI_82_2015_rysunek.tif">app.mpzp.2015.07.09_XI_82_2015_rysunek.tif</a>
<b>legenda</b>	<a href="app.mpzp.2015.07.09_XI_82_2015_legenda.png">app.mpzp.2015.07.09_XI_82_2015_legenda.png</a>

<b>układ odniesienia przestrzennego</b>	<a href="#">EPSG 2177 (PL - 2000 - 6)</a>
<b>obowiązuje od</b>	2015-08-07
<b>obowiązuje do</b>	obecnie
<b>plan</b>	<a href="https://www.gov.pl/zagospodarowanieprzestrzenne/app/AktPlanowaniaPrzestrzennego/PL.ZIPPZP.5631/241006-MPZP/2015.07.09_XI_82_2015-APP/20240310T000000">https://www.gov.pl/zagospodarowanieprzestrzenne/app/AktPlanowaniaPrzestrzennego/PL.ZIPPZP.5631/241006-MPZP/2015.07.09_XI_82_2015-APP/20240310T000000</a>

## Akt planowania przestrzennego

<b>akt planowania przestrzennego</b>	PL.ZIPPZP.5631_241006-MPZP_2019.08.29_XI_94_2019-APP_20221031T000000
<b>identyfier</b>	<a href="https://www.gov.pl/zagospodarowanieprzestrzenne/app/AktPlanowaniaPrzestrzennego/PL.ZIPPZP.5631/241006-MPZP/2019.08.29_XI_94_2019-APP/20221031T000000">https://www.gov.pl/zagospodarowanieprzestrzenne/app/AktPlanowaniaPrzestrzennego/PL.ZIPPZP.5631/241006-MPZP/2019.08.29_XI_94_2019-APP/20221031T000000</a>
<b>przestrzen nazw</b>	PL.ZIPPZP.5631/241006-MPZP
<b>lokalny id</b>	2019.08.29_XI_94_2019-APP
<b>wersja id</b>	20221031T000000
<b>początek wersji obiektu</b>	2022-10-31T00:00
<b>tytuł</b>	Miejscowy plan zagospodarowania przestrzennego obszarów położonych w rejonie ulicy Pszczyńskiej i Szkolnej w Suszcu
<b>tytuł alternatywny</b>	2019.08.29 nr XI/94/2019
<b>obowiązuje od</b>	2019-10-07
<b>obowiązuje do</b>	obecnie
<b>typ planu</b>	miejscowy plan zagospodarowania przestrzennego <a href="https://www.gov.pl/static/zagospodarowanieprzestrzenne/codelist/TypAktuPlanowaniaPrzestrzennegoKod">https://www.gov.pl/static/zagospodarowanieprzestrzenne/codelist/TypAktuPlanowaniaPrzestrzennegoKod</a> /miejscowyPlanZagospodarowaniaPrzestrzennego
<b>poziom hierarchii</b>	sublokalny <a href="https://inspire.ec.europa.eu/codelist/LevelOfSpatialPlanValue/infraLocal">https://inspire.ec.europa.eu/codelist/LevelOfSpatialPlanValue/infraLocal</a>
<b>status</b>	prawnie wiążący lub realizowany <a href="https://inspire.ec.europa.eu/codelist/ProcessStepGeneralValue/legalForce">https://inspire.ec.europa.eu/codelist/ProcessStepGeneralValue/legalForce</a>
<b>układ odniesienia przestrzennego</b>	<a href="#">EPSG 2177 (PL - 2000 - 6)</a>
<b>mapa podkładowa data</b>	2019-08-29
<b>mapa podkładowa referencja</b>	Miejscowy plan zagospodarowania przestrzennego został sporządzony na podkładzie mapy zasadniczej

**zasieg przestrzenny**



<b>dokument uchwalajacy</b>	<a href="https://www.gov.pl/zagospodarowanieprzestrzenne/app/DokumentFormalny/PL.ZIPPZP.5631/241006-MPZP/2019.08.29_XI_94_2019-DokumentFormalny">https://www.gov.pl/zagospodarowanieprzestrzenne/app/DokumentFormalny/PL.ZIPPZP.5631/241006-MPZP/2019.08.29_XI_94_2019-DokumentFormalny</a>
<b>dokument uniewazniajacy</b>	<a href="https://www.gov.pl/zagospodarowanieprzestrzenne/app/DokumentFormalny/PL.ZIPPZP.5631/241006-MPZP/2019.08.29_XI_94_2019-2019.10.03_IFIII.4131.1.68.2019-DokumentFormalny">https://www.gov.pl/zagospodarowanieprzestrzenne/app/DokumentFormalny/PL.ZIPPZP.5631/241006-MPZP/2019.08.29_XI_94_2019-2019.10.03_IFIII.4131.1.68.2019-DokumentFormalny</a>
<b>rysunek</b>	<a href="https://www.gov.pl/zagospodarowanieprzestrzenne/app/RysunekAktuPlanowaniaPrzestrzennego/PL.ZIPPZP.5631/241006-MPZP/2019.08.29_XI_94_2019-RysunekAPP1/20221031T000000">https://www.gov.pl/zagospodarowanieprzestrzenne/app/RysunekAktuPlanowaniaPrzestrzennego/PL.ZIPPZP.5631/241006-MPZP/2019.08.29_XI_94_2019-RysunekAPP1/20221031T000000</a>
<b>rysunek</b>	<a href="https://www.gov.pl/zagospodarowanieprzestrzenne/app/RysunekAktuPlanowaniaPrzestrzennego/PL.ZIPPZP.5631/241006-MPZP/2019.08.29_XI_94_2019-RysunekAPP2/20221031T000000">https://www.gov.pl/zagospodarowanieprzestrzenne/app/RysunekAktuPlanowaniaPrzestrzennego/PL.ZIPPZP.5631/241006-MPZP/2019.08.29_XI_94_2019-RysunekAPP2/20221031T000000</a>
<b>rysunek</b>	<a href="https://www.gov.pl/zagospodarowanieprzestrzenne/app/RysunekAktuPlanowaniaPrzestrzennego/PL.ZIPPZP.5631/241006-MPZP/2019.08.29_XI_94_2019-RysunekAPP3/20221031T000000">https://www.gov.pl/zagospodarowanieprzestrzenne/app/RysunekAktuPlanowaniaPrzestrzennego/PL.ZIPPZP.5631/241006-MPZP/2019.08.29_XI_94_2019-RysunekAPP3/20221031T000000</a>
<b>dokument formalny</b>	PL.ZIPPZP.5631_241006-MPZP_2019.08.29_XI_94_2019-DokumentFormalny
<b>identyfier</b>	<a href="https://www.gov.pl/zagospodarowanieprzestrzenne/app/DokumentFormalny/PL.ZIPPZP.5631/241006-MPZP/2019.08.29_XI_94_2019-DokumentFormalny">https://www.gov.pl/zagospodarowanieprzestrzenne/app/DokumentFormalny/PL.ZIPPZP.5631/241006-MPZP/2019.08.29_XI_94_2019-DokumentFormalny</a>
<b>przestrzen nazw</b>	PL.ZIPPZP.5631/241006-MPZP
<b>lokalny id</b>	2019.08.29_XI_94_2019-DokumentFormalny
<b>tytul</b>	Uchwała nr XI/94/2019 Rady Gminy Suszec z dnia 29.08.2019 w sprawie miejscowego planu zagospodarowania przestrzennego obszarów położonych w rejonie ulicy Pszczyńskiej i Szkolnej w Suszcu
<b>nazwa skrocona</b>	Miejscowy plan zagospodarowania przestrzennego obszarów położonych w rejonie ulicy Pszczyńskiej i Szkolnej w Suszcu
<b>relacja wzgledem app</b>	uchwała
<b>numer identyfikacyjny</b>	XI/94/2019
<b>organ ustanawiajacy</b>	Rada Gminy Suszec
<b>data</b>	2019-08-29 utworzenie
<b>data wejscia w zycie</b>	2019-10-07
<b>szczegolowe odniesienie</b>	Rozstrzygnięcie nadzorcze nr IFIII.4131.1.68.2019 Wojewody Śląskiego z dnia 3 października 2019 r. stwierdzające nieważność części uchwały
<b>lacze</b>	<a href="https://www.prawomiejskowe.pl/UrządGminySuszec/document/588278/Uchwa%C5%82a-XI_94_2019">https://www.prawomiejskowe.pl/UrządGminySuszec/document/588278/Uchwa%C5%82a-XI_94_2019</a>
<b>uchwała</b>	<a href="https://www.gov.pl/zagospodarowanieprzestrzenne/app/AktPlanowaniaPrzestrzennego/PL.ZIPPZP.5631/241006-MPZP/2019.08.29_XI_94_2019-APP">https://www.gov.pl/zagospodarowanieprzestrzenne/app/AktPlanowaniaPrzestrzennego/PL.ZIPPZP.5631/241006-MPZP/2019.08.29_XI_94_2019-APP</a>
<b>dokument formalny</b>	PL.ZIPPZP.5631_241006-MPZP_2019.08.29_XI_94_2019-2019.10.03_IFIII.4131.1.68.2019-DokumentFormalny
<b>identyfier</b>	<a href="https://www.gov.pl/zagospodarowanieprzestrzenne/app/DokumentFormalny/PL.ZIPPZP.5631/241006-MPZP/2019.08.29_XI_94_2019-2019.10.03_IFIII.4131.1.68.2019-DokumentFormalny">https://www.gov.pl/zagospodarowanieprzestrzenne/app/DokumentFormalny/PL.ZIPPZP.5631/241006-MPZP/2019.08.29_XI_94_2019-2019.10.03_IFIII.4131.1.68.2019-DokumentFormalny</a>
<b>przestrzen nazw</b>	PL.ZIPPZP.5631/241006-MPZP
<b>lokalny id</b>	2019.08.29_XI_94_2019-2019.10.03_IFIII.4131.1.68.2019-

	DokumentFormalny
<b>tytuł</b>	Rozstrzygnięcie nadzorcze nr IFIII.4131.1.68.2019 Wojewody Śląskiego z dnia 3 października 2019 r. stwierdzające nieważność części uchwały nr XI/94/2019 Rady Gminy Suszec z dnia 29 sierpnia 2019 r. w sprawie miejscowego planu zagospodarowania przestrzennego obszarów położonych w rejonie ulicy Pszczyńskiej i Szkolnej w Suszcu
<b>relacja wzgledem app</b>	unieważnia
<b>numer identyfikacyjny</b>	IFIII.4131.1.68.2019
<b>organ ustanawiający</b>	Wojewoda Śląski
<b>data</b>	2019-10-03 utworzenie
<b>lacze</b>	<a href="https://dzienniki.slask.eu/legalact/2019/6726/">https://dzienniki.slask.eu/legalact/2019/6726/</a>
<b>lacze</b>	<a href="https://dzienniki.slask.eu/legalact/2019/6931/">https://dzienniki.slask.eu/legalact/2019/6931/</a>
<b>uniewaznia</b>	<a href="https://www.gov.pl/zagospodarowanieprzestrzenne/app/AktPlanowaniaPrzestrzennego/PL.ZIPPZP.5631/241006-MPZP/2019.08.29_XI_94_2019-APP/20221031T000000">https://www.gov.pl/zagospodarowanieprzestrzenne/app/AktPlanowaniaPrzestrzennego/PL.ZIPPZP.5631/241006-MPZP/2019.08.29_XI_94_2019-APP/20221031T000000</a>

<b>rysunek</b>	PL.ZIPPZP.5631_241006-MPZP_2019.08.29_XI_94_2019-RysunekAPP1_20221031T000000
<b>identfier</b>	<a href="https://www.gov.pl/zagospodarowanieprzestrzenne/app/RysunekAktuPlanowaniaPrzestrzennego/PL.ZIPPZP.5631/241006-MPZP/2019.08.29_XI_94_2019-RysunekAPP1/20221031T000000">https://www.gov.pl/zagospodarowanieprzestrzenne/app/RysunekAktuPlanowaniaPrzestrzennego/PL.ZIPPZP.5631/241006-MPZP/2019.08.29_XI_94_2019-RysunekAPP1/20221031T000000</a>
<b>przestrzen nazw</b>	PL.ZIPPZP.5631/241006-MPZP
<b>lokalny id</b>	2019.08.29_XI_94_2019-RysunekAPP1
<b>wersja id</b>	20221031T000000
<b>początek wersji obiektu</b>	2022-10-31T00:00
<b>tytuł</b>	Miejscowy plan zagospodarowania przestrzennego obszarów położonych w rejonie ul. Pszczyńskiej i Szkolnej w Suszcu
<b>opis</b>	Załącznik nr 1 do uchwały nr XI/94/2019 Rady Gminy Suszec dnia 29 sierpnia 2019
<b>rozdzielczosc przestrzenna</b>	1,000
<b>lacze</b>	<a href="app.mpzp.2019.08.29_XI_94_2019_rysunek1.tif">app.mpzp.2019.08.29_XI_94_2019_rysunek1.tif</a>
<b>legenda</b>	<a href="app.mpzp.2019.08.29_XI_94_2019_legenda1.png">app.mpzp.2019.08.29_XI_94_2019_legenda1.png</a>
<b>układ odniesienia przestrzennego</b>	<a href="#">EPSG 2177 (PL - 2000 - 6)</a>
<b>obowiązuje od</b>	2020-10-07
<b>obowiązuje do</b>	obecnie
<b>plan</b>	<a href="https://www.gov.pl/zagospodarowanieprzestrzenne/app/AktPlanowaniaPrzestrzennego/PL.ZIPPZP.5631/241006-MPZP/2019.08.29_XI_94_2019-APP">https://www.gov.pl/zagospodarowanieprzestrzenne/app/AktPlanowaniaPrzestrzennego/PL.ZIPPZP.5631/241006-MPZP/2019.08.29_XI_94_2019-APP</a>

<b>rysunek</b>	PL.ZIPPZP.5631_241006-MPZP_2019.08.29_XI_94_2019-RysunekAPP2_20221031T000000
<b>identfier</b>	<a href="https://www.gov.pl/zagospodarowanieprzestrzenne/app/RysunekAktuPlanowaniaPrzestrzennego/PL.ZIPPZP.5631/241006-MPZP/2019.08.29_XI_94_2019-RysunekAPP2/20221031T000000">https://www.gov.pl/zagospodarowanieprzestrzenne/app/RysunekAktuPlanowaniaPrzestrzennego/PL.ZIPPZP.5631/241006-MPZP/2019.08.29_XI_94_2019-RysunekAPP2/20221031T000000</a>
<b>przestrzen nazw</b>	PL.ZIPPZP.5631/241006-MPZP
<b>lokalny id</b>	2019.08.29_XI_94_2019-RysunekAPP2

wersja id	20221031T000000
początek wersji obiektu	2022-10-31T00:00
tytuł	Miejscowy plan zagospodarowania przestrzennego obszarów położonych w rejonie ul. Pszczyńskiej i Szkolnej w Suszcu
opis	Załącznik nr 2 do uchwały nr XI/94/2019 Rady Gminy Suszecz dnia 29 sierpnia 2019
rozdzielczość przestrzenna	1,000
łańcuch	<a href="app.mpzp.2019.08.29_XI_94_2019_rysunek2.tif">app.mpzp.2019.08.29_XI_94_2019_rysunek2.tif</a>
legenda	<a href="app.mpzp.2019.08.29_XI_94_2019_legenda2.png">app.mpzp.2019.08.29_XI_94_2019_legenda2.png</a>
układ odniesienia przestrzennego	<a href="#">EPSG 2177 (PL - 2000 - 6)</a>
obowiązuje od	2020-10-07
obowiązuje do	obecnie
plan	<a href="https://www.gov.pl/zagospodarowanieprzestrzenne/app/AktPlanowaniaPrzestrzennego/PL.ZIPPZP.5631/241006-MPZP/2019.08.29_XI_94_2019-APP">https://www.gov.pl/zagospodarowanieprzestrzenne/app/AktPlanowaniaPrzestrzennego/PL.ZIPPZP.5631/241006-MPZP/2019.08.29_XI_94_2019-APP</a>

rysunek	PL.ZIPPZP.5631_241006-MPZP_2019.08.29_XI_94_2019-RysunekAPP3_20221031T000000
identyfikator	<a href="https://www.gov.pl/zagospodarowanieprzestrzenne/app/RysunekAktuPlanowaniaPrzestrzennego/PL.ZIPPZP.5631/241006-MPZP/2019.08.29_XI_94_2019-RysunekAPP3/20221031T000000">https://www.gov.pl/zagospodarowanieprzestrzenne/app/RysunekAktuPlanowaniaPrzestrzennego/PL.ZIPPZP.5631/241006-MPZP/2019.08.29_XI_94_2019-RysunekAPP3/20221031T000000</a>
przestrzeń nazw	PL.ZIPPZP.5631/241006-MPZP
lokalny id	2019.08.29_XI_94_2019-RysunekAPP3
wersja id	20221031T000000
początek wersji obiektu	2022-10-31T00:00
tytuł	Miejscowy plan zagospodarowania przestrzennego obszarów położonych w rejonie ul. Pszczyńskiej i Szkolnej w Suszcu
opis	Załącznik nr 3 do uchwały nr XI/94/2019 Rady Gminy Suszecz dnia 29 sierpnia 2019
rozdzielczość przestrzenna	1,000
łańcuch	<a href="app.mpzp.2019.08.29_XI_94_2019_rysunek3.tif">app.mpzp.2019.08.29_XI_94_2019_rysunek3.tif</a>
legenda	<a href="app.mpzp.2019.08.29_XI_94_2019_legenda3.png">app.mpzp.2019.08.29_XI_94_2019_legenda3.png</a>
układ odniesienia przestrzennego	<a href="#">EPSG 2177 (PL - 2000 - 6)</a>
obowiązuje od	2020-10-07
obowiązuje do	obecnie
plan	<a href="https://www.gov.pl/zagospodarowanieprzestrzenne/app/AktPlanowaniaPrzestrzennego/PL.ZIPPZP.5631/241006-MPZP/2019.08.29_XI_94_2019-APP">https://www.gov.pl/zagospodarowanieprzestrzenne/app/AktPlanowaniaPrzestrzennego/PL.ZIPPZP.5631/241006-MPZP/2019.08.29_XI_94_2019-APP</a>

## Akt planowania przestrzennego

akt planowania przestrzennego	PL.ZIPPZP.5631_241006-MPZP_2020.02.27_XVII_145_2020-APP_20221031T000000
identyfikator	<a href="https://www.gov.pl/zagospodarowanieprzestrzenne/app/AktPlanowaniaPrzestrzennego/PL.ZIPPZP.5631/241006-MPZP/2020.02.27_XVII_145_2020-APP/20221031T000000">https://www.gov.pl/zagospodarowanieprzestrzenne/app/AktPlanowaniaPrzestrzennego/PL.ZIPPZP.5631/241006-MPZP/2020.02.27_XVII_145_2020-APP/20221031T000000</a>


<b>przestrzen nazw</b>	PL.ZIPPZP.5631/241006-MPZP
<b>lokalny id</b>	2020.02.27_XVII_145_2020-APP
<b>wersja id</b>	20221031T000000
<b>początek wersji obiektu</b>	2022-10-31T00:00
<b>tytuł</b>	Miejscowy plan zagospodarowania przestrzennego położonego przy ul. Wyzwolenia w Mizerowie
<b>tytuł alternatywny</b>	2020.02.27 nr XVII/145/2020
<b>obowiązuje od</b>	2020-04-05
<b>obowiązuje do</b>	obecnie
<b>typ planu</b>	miejscowy plan zagospodarowania przestrzennego <a href="https://www.gov.pl/static/zagospodarowanieprzestrzenne/codelist/TypAktuPlanowaniaPrzestrzennegoKod/miejscowyPlanZagospodarowaniaPrzestrzennego">https://www.gov.pl/static/zagospodarowanieprzestrzenne/codelist/TypAktuPlanowaniaPrzestrzennegoKod/miejscowyPlanZagospodarowaniaPrzestrzennego</a>
<b>poziom hierarchii</b>	sublokalny <a href="https://inspire.ec.europa.eu/codelist/LevelOfSpatialPlanValue/infraLocal">https://inspire.ec.europa.eu/codelist/LevelOfSpatialPlanValue/infraLocal</a>
<b>status</b>	prawnie wiążący lub realizowany <a href="https://inspire.ec.europa.eu/codelist/ProcessStepGeneralValue/legalForce">https://inspire.ec.europa.eu/codelist/ProcessStepGeneralValue/legalForce</a>
<b>układ odniesienia przestrzennego</b>	<a href="#">EPSG 2177 (PL - 2000 - 6)</a>
<b>mapa podkładowa data</b>	2020-02-27
<b>mapa podkładowa referencja</b>	Miejscowy plan zagospodarowania przestrzennego został sporządzony na podkładzie mapy zasadniczej
<b>zasięg przestrzenny</b>	
<b>dokument uchwalający</b>	<a href="https://www.gov.pl/zagospodarowanieprzestrzenne/app/DokumentFormalny/PL.ZIPPZP.5631/241006-MPZP/2020.02.27_XVII_145_2020-DokumentFormalny">https://www.gov.pl/zagospodarowanieprzestrzenne/app/DokumentFormalny/PL.ZIPPZP.5631/241006-MPZP/2020.02.27_XVII_145_2020-DokumentFormalny</a>
<b>rysunek</b>	<a href="https://www.gov.pl/zagospodarowanieprzestrzenne/app/RysunekAktuPlanowaniaPrzestrzennego/PL.ZIPPZP.5631/241006-MPZP/2020.02.27_XVII_145_2020-RysunekAPP/20221031T000000">https://www.gov.pl/zagospodarowanieprzestrzenne/app/RysunekAktuPlanowaniaPrzestrzennego/PL.ZIPPZP.5631/241006-MPZP/2020.02.27_XVII_145_2020-RysunekAPP/20221031T000000</a>
<b>dokument formalny</b>	PL.ZIPPZP.5631_241006-MPZP_2020.02.27_XVII_145_2020-DokumentFormalny
<b>identyfier</b>	<a href="https://www.gov.pl/zagospodarowanieprzestrzenne/app/DokumentFormalny/PL.ZIPPZP.5631/241006-MPZP/2020.02.27_XVII_145_2020-DokumentFormalny">https://www.gov.pl/zagospodarowanieprzestrzenne/app/DokumentFormalny/PL.ZIPPZP.5631/241006-MPZP/2020.02.27_XVII_145_2020-DokumentFormalny</a>
<b>przestrzen nazw</b>	PL.ZIPPZP.5631/241006-MPZP
<b>lokalny id</b>	2020.02.27_XVII_145_2020-DokumentFormalny

<b>tytuł</b>	Uchwała nr XVII/145/2020 Rady Gminy Suszec z dnia 27.02.2020 w sprawie miejscowego planu zagospodarowania przestrzennego terenu położonego przy ul. Wyzwolenia w Mizerowie
<b>nazwa skrocona</b>	Miejscowy plan zagospodarowania przestrzennego terenu położonego przy ul. Wyzwolenia w Mizerowie
<b>relacja względem app</b>	uchwała
<b>numer identyfikacyjny</b>	XVII/145/2020
<b>organ ustanawiający</b>	Rada Gminy Suszec
<b>data</b>	2020-02-27 utworzenie
<b>data wejścia w życie</b>	2020-04-05
<b>lacze</b>	<a href="https://www.prawomiejskowe.pl/UrządGminySuszec/document/611103/Uchwa%C5%82a-XVII_145_2020">https://www.prawomiejskowe.pl/UrządGminySuszec/document/611103/Uchwa%C5%82a-XVII_145_2020</a>
<b>uchwała</b>	<a href="https://www.gov.pl/zagospodarowanieprzestrzenne/app/AktPlanowaniaPrzestrzennego/PL.ZIPPZP.5631/241006-MPZP/2020.02.27_XVII_145_2020-APP">https://www.gov.pl/zagospodarowanieprzestrzenne/app/AktPlanowaniaPrzestrzennego/PL.ZIPPZP.5631/241006-MPZP/2020.02.27_XVII_145_2020-APP</a>

<b>rysunek</b>	PL.ZIPPZP.5631_241006-MPZP_2020.02.27_XVII_145_2020-RysunekAPP_20221031T000000
<b>identyfier</b>	<a href="https://www.gov.pl/zagospodarowanieprzestrzenne/app/RysunekAktuPlanowaniaPrzestrzennego/PL.ZIPPZP.5631/241006-MPZP/2020.02.27_XVII_145_2020-RysunekAPP/20221031T000000">https://www.gov.pl/zagospodarowanieprzestrzenne/app/RysunekAktuPlanowaniaPrzestrzennego/PL.ZIPPZP.5631/241006-MPZP/2020.02.27_XVII_145_2020-RysunekAPP/20221031T000000</a>
<b>przestrzen nazw</b>	PL.ZIPPZP.5631/241006-MPZP
<b>lokalny id</b>	2020.02.27_XVII_145_2020-RysunekAPP
<b>wersja id</b>	20221031T000000
<b>początek wersji obiektu</b>	2022-10-31T00:00
<b>tytuł</b>	Miejscowy planu zagospodarowania przestrzennego terenu położonego przy ul. Wyzwolenia w Mizerowie
<b>opis</b>	Załącznik nr 1 do uchwały nr XVII/145/2020 Rady Gminy Suszec dnia 27 lutego 2020
<b>rozdzielczosc przestrzenna</b>	1,000
<b>lacze</b>	<a href="app.mpzp.2020.02.27_XVII_145_2020_rysunek.tif">app.mpzp.2020.02.27_XVII_145_2020_rysunek.tif</a>
<b>legenda</b>	<a href="app.mpzp.2020.02.27_XVII_145_2020_legenda.png">app.mpzp.2020.02.27_XVII_145_2020_legenda.png</a>
<b>układ odniesienia przestrzennego</b>	<a href="EPSG 2177 (PL - 2000 - 6)">EPSG 2177 (PL - 2000 - 6)</a>
<b>obowiązuje od</b>	2020-04-05
<b>obowiązuje do</b>	obecnie
<b>plan</b>	<a href="https://www.gov.pl/zagospodarowanieprzestrzenne/app/AktPlanowaniaPrzestrzennego/PL.ZIPPZP.5631/241006-MPZP/2020.02.27_XVII_145_2020-APP">https://www.gov.pl/zagospodarowanieprzestrzenne/app/AktPlanowaniaPrzestrzennego/PL.ZIPPZP.5631/241006-MPZP/2020.02.27_XVII_145_2020-APP</a>

## Akt planowania przestrzennego

<b>akt planowania przestrzennego</b>	PL.ZIPPZP.5631_241006-MPZP_2021.05.27_XXXIII_274_2021-APP_20221031T000000
<b>identyfier</b>	<a href="https://www.gov.pl/zagospodarowanieprzestrzenne/app/AktPlanowaniaPrzestrzennego/PL.ZIPPZP.5631/241006-MPZP/2021.05.27_XXXIII_274_2021-APP/20221031T000000">https://www.gov.pl/zagospodarowanieprzestrzenne/app/AktPlanowaniaPrzestrzennego/PL.ZIPPZP.5631/241006-MPZP/2021.05.27_XXXIII_274_2021-APP/20221031T000000</a>
<b>przestrzen nazw</b>	PL.ZIPPZP.5631/241006-MPZP

<b>lokalny id</b>	2021.05.27_XXXIII_274_2021-APP
<b>wersja id</b>	20221031T000000
<b>początek wersji obiektu</b>	2022-10-31T00:00
<b>tytuł</b>	Miejscowy plan zagospodarowania przestrzennego terenu położonego w Lasach Kobiórskich po północnej stronie linii kolejowej przebiegającej przez Gminę Suszec
<b>tytuł alternatywny</b>	2021.05.27 nr XXXIII/274/2021
<b>obowiązuje od</b>	2021-07-09
<b>obowiązuje do</b>	obecnie
<b>typ planu</b>	miejscowy plan zagospodarowania przestrzennego <a href="https://www.gov.pl/static/zagospodarowanieprzestrzenne/codelist/TypAktuPlanowaniaPrzestrzennegoKod/miejscowyPlanZagospodarowaniaPrzestrzennego">https://www.gov.pl/static/zagospodarowanieprzestrzenne/codelist/TypAktuPlanowaniaPrzestrzennegoKod/miejscowyPlanZagospodarowaniaPrzestrzennego</a>
<b>poziom hierarchii</b>	sublokalny <a href="https://inspire.ec.europa.eu/codelist/LevelOfSpatialPlanValue/infraLocal">https://inspire.ec.europa.eu/codelist/LevelOfSpatialPlanValue/infraLocal</a>
<b>status</b>	prawnie wiążący lub realizowany <a href="https://inspire.ec.europa.eu/codelist/ProcessStepGeneralValue/legalForce">https://inspire.ec.europa.eu/codelist/ProcessStepGeneralValue/legalForce</a>
<b>układ odniesienia przestrzennego</b>	<a href="#">EPSG 2177 (PL - 2000 - 6)</a>
<b>mapa podkładowa data</b>	2019-03-08
<b>mapa podkładowa referencja</b>	Miejscowy plan zagospodarowania przestrzennego został sporządzony na podkładzie mapy zasadniczej
<b>zasieg przestrzenny</b>	
<b>dokument uchwalający</b>	<a href="https://www.gov.pl/zagospodarowanieprzestrzenne/app/DokumentFormalny/PL.ZIPPZP.5631/241006-MPZP/2021.05.27_XXXIII_274_2021-DokumentFormalny">https://www.gov.pl/zagospodarowanieprzestrzenne/app/DokumentFormalny/PL.ZIPPZP.5631/241006-MPZP/2021.05.27_XXXIII_274_2021-DokumentFormalny</a>
<b>rysunek</b>	<a href="https://www.gov.pl/zagospodarowanieprzestrzenne/app/RysunekAktuPlanowaniaPrzestrzennego/PL.ZIPPZP.5631/241006-MPZP/2021.05.27_XXXIII_274_2021-RysunekAPP/20221031T000000">https://www.gov.pl/zagospodarowanieprzestrzenne/app/RysunekAktuPlanowaniaPrzestrzennego/PL.ZIPPZP.5631/241006-MPZP/2021.05.27_XXXIII_274_2021-RysunekAPP/20221031T000000</a>
<b>dokument formalny</b>	PL.ZIPPZP.5631_241006-MPZP_2021.05.27_XXXIII_274_2021-DokumentFormalny
<b>identyfikator</b>	<a href="https://www.gov.pl/zagospodarowanieprzestrzenne/app/DokumentFormalny/PL.ZIPPZP.5631/241006-MPZP/2021.05.27_XXXIII_274_2021-DokumentFormalny">https://www.gov.pl/zagospodarowanieprzestrzenne/app/DokumentFormalny/PL.ZIPPZP.5631/241006-MPZP/2021.05.27_XXXIII_274_2021-DokumentFormalny</a>
<b>przestrzeń nazw</b>	PL.ZIPPZP.5631/241006-MPZP
<b>lokalny id</b>	2021.05.27_XXXIII_274_2021-DokumentFormalny
<b>tytuł</b>	Uchwała nr XXXIII/274/2021 Rady Gminy Suszec z dnia 27.05.2021 w

	sprawie miejscowego planu zagospodarowania przestrzennego terenu położonego w Lasach Kobiórskich po północnej stronie linii kolejowej przebiegającej przez Gminę Suszec
<b>nazwa skrocona</b>	Miejscowy plan zagospodarowania przestrzennego terenu położonego w Lasach Kobiórskich po północnej stronie linii kolejowej przebiegającej przez Gminę Suszec
<b>relacja wzgledem app</b>	uchwała
<b>numer identyfikacyjny</b>	XXXIII/274/2021
<b>organ ustanawiający</b>	Rada Gminy Suszec
<b>data</b>	2021-05-27 utworzenie
<b>data wejscia w zycie</b>	2021-07-09
<b>lacze</b>	<a href="https://www.prawomiejskowe.pl/UrządGminySuszec/document/734982/Uchwa%C5%82a-XXXIII_274_2021">https://www.prawomiejskowe.pl/UrządGminySuszec/document/734982/Uchwa%C5%82a-XXXIII_274_2021</a>
<b>uchwała</b>	<a href="https://www.gov.pl/zagospodarowanieprzestrzenne/app/AktPlanowaniaPrzestrzennego/PL.ZIPPZP.5631/241006-MPZP/2021.05.27_XXXIII_274_2021-APP">https://www.gov.pl/zagospodarowanieprzestrzenne/app/AktPlanowaniaPrzestrzennego/PL.ZIPPZP.5631/241006-MPZP/2021.05.27_XXXIII_274_2021-APP</a>

<b>rysunek</b>	PL.ZIPPZP.5631_241006-MPZP_2021.05.27_XXXIII_274_2021-RysunekAPP_20221031T000000
<b>identyfier</b>	<a href="https://www.gov.pl/zagospodarowanieprzestrzenne/app/RysunekAktuPlanowaniaPrzestrzennego/PL.ZIPPZP.5631/241006-MPZP/2021.05.27_XXXIII_274_2021-RysunekAPP/20221031T000000">https://www.gov.pl/zagospodarowanieprzestrzenne/app/RysunekAktuPlanowaniaPrzestrzennego/PL.ZIPPZP.5631/241006-MPZP/2021.05.27_XXXIII_274_2021-RysunekAPP/20221031T000000</a>
<b>przestrzen nazw</b>	PL.ZIPPZP.5631/241006-MPZP
<b>lokalny id</b>	2021.05.27_XXXIII_274_2021-RysunekAPP
<b>wersja id</b>	20221031T000000
<b>poczatek wersji obiektu</b>	2022-10-31T00:00
<b>tytul</b>	Miejscowy plan zagospodarowania przestrzennego terenu położonego w Lasach Kobiórskich po północnej stronie linii kolejowej przebiegającej przez Suszec
<b>opis</b>	Załącznik nr 1 do uchwały nr XXXIII/274/2021 Rady Gminy Suszec z dnia 27 maja 2021r.
<b>rozdzielczosc przestrzenna</b>	2,000
<b>lacze</b>	<a href="app.mpzp.2021.05.27_XXXIII_274_2021_rysunek.tif">app.mpzp.2021.05.27_XXXIII_274_2021_rysunek.tif</a>
<b>legenda</b>	<a href="app.mpzp.2021.05.27_XXXIII_274_2021_legenda.png">app.mpzp.2021.05.27_XXXIII_274_2021_legenda.png</a>
<b>uklad odniesienia przestrzennego</b>	<a href="EPSG 2177 (PL - 2000 - 6)">EPSG 2177 (PL - 2000 - 6)</a>
<b>obowiazuje od</b>	2021-07-09
<b>obowiazuje do</b>	obecnie
<b>plan</b>	<a href="https://www.gov.pl/zagospodarowanieprzestrzenne/app/AktPlanowaniaPrzestrzennego/PL.ZIPPZP.5631/241006-MPZP/2021.05.27_XXXIII_274_2021-APP">https://www.gov.pl/zagospodarowanieprzestrzenne/app/AktPlanowaniaPrzestrzennego/PL.ZIPPZP.5631/241006-MPZP/2021.05.27_XXXIII_274_2021-APP</a>

## Akt planowania przestrzennego

<b>akt planowania przestrzennego</b>	PL.ZIPPZP.5631_241006-MPZP_2023.08.31_LIX_540_2023-2024.05.23_II_7_2024-APP_20240523T000000
<b>identyfier</b>	<a href="https://www.gov.pl/zagospodarowanieprzestrzenne/app/AktPlanowaniaPrzestrzennego/PL.ZIPPZP.5631/241006-MPZP/2023.08.31_LIX_540_2023-2024.05.23_II_7_2024-APP/20240523T000000">https://www.gov.pl/zagospodarowanieprzestrzenne/app/AktPlanowaniaPrzestrzennego/PL.ZIPPZP.5631/241006-MPZP/2023.08.31_LIX_540_2023-2024.05.23_II_7_2024-APP/20240523T000000</a>

<b>przestrzen nazw</b>	PL.ZIPPZP.5631/241006-MPZP
<b>lokalny id</b>	2023.08.31_LIX_540_2023-2024.05.23_II_7_2024-APP
<b>wersja id</b>	20240523T000000
<b>początek wersji obiektu</b>	2024-05-23T00:00
<b>tytuł</b>	Miejscowy plan zagospodarowania przestrzennego obszaru położonego w rejonie rekultywacji niecki osiadań cieką Branickiego z zastosowaniem postępowania uproszczonego
<b>tytuł alternatywny</b>	2023.08.31 nr LIX/540/2023 z późniejszymi zmianami
<b>obowiązuje od</b>	2024-06-29
<b>obowiązuje do</b>	obecnie
<b>typ planu</b>	miejscowy plan zagospodarowania przestrzennego <a href="https://www.gov.pl/static/zagospodarowanieprzestrzenne/codelist/TypAktuPlanowaniaPrzestrzennegoKod/miejscowyPlanZagospodarowaniaPrzestrzennego">https://www.gov.pl/static/zagospodarowanieprzestrzenne/codelist/TypAktuPlanowaniaPrzestrzennegoKod/miejscowyPlanZagospodarowaniaPrzestrzennego</a>
<b>poziom hierarchii</b>	sublokalny <a href="https://inspire.ec.europa.eu/codelist/LevelOfSpatialPlanValue/infraLocal">https://inspire.ec.europa.eu/codelist/LevelOfSpatialPlanValue/infraLocal</a>
<b>status</b>	prawnie wiążący lub realizowany <a href="https://inspire.ec.europa.eu/codelist/ProcessStepGeneralValue/legalForce">https://inspire.ec.europa.eu/codelist/ProcessStepGeneralValue/legalForce</a>
<b>liczba zmian</b>	1
<b>układ odniesienia przestrzennego</b>	<a href="#">EPSG 2177 (PL - 2000 - 6)</a>
<b>mapa podkładowa data</b>	2023-02-01
<b>mapa podkładowa referencja</b>	Miejscowy plan zagospodarowania przestrzennego został sporządzony na podkładzie mapy zasadniczej
<b>zasieg przestrzenny</b>	
<b>dokument uchwalający</b>	<a href="https://www.gov.pl/zagospodarowanieprzestrzenne/app/DokumentFormalny/PL.ZIPPZP.5631/241006-MPZP/2023.08.31_LIX_540_2023-DokumentFormalny">https://www.gov.pl/zagospodarowanieprzestrzenne/app/DokumentFormalny/PL.ZIPPZP.5631/241006-MPZP/2023.08.31_LIX_540_2023-DokumentFormalny</a>
<b>dokument zmieniający</b>	<a href="https://www.gov.pl/zagospodarowanieprzestrzenne/app/DokumentFormalny/PL.ZIPPZP.5631/241006-MPZP/2023.08.31_LIX_540_2023-2024.05.23_II_7_2024-DokumentFormalny">https://www.gov.pl/zagospodarowanieprzestrzenne/app/DokumentFormalny/PL.ZIPPZP.5631/241006-MPZP/2023.08.31_LIX_540_2023-2024.05.23_II_7_2024-DokumentFormalny</a>
<b>rysunek</b>	<a href="https://www.gov.pl/zagospodarowanieprzestrzenne/app/RysunekAktuPlanowaniaPrzestrzennego/PL.ZIPPZP.5631/241006-MPZP/2023.08.31_LIX_540_2023-2024.05.23_II_7_2024-RysunekAPP/20240523T000000">https://www.gov.pl/zagospodarowanieprzestrzenne/app/RysunekAktuPlanowaniaPrzestrzennego/PL.ZIPPZP.5631/241006-MPZP/2023.08.31_LIX_540_2023-2024.05.23_II_7_2024-RysunekAPP/20240523T000000</a>
<b>dokument formalny</b>	PL.ZIPPZP.5631_241006-MPZP_2023.08.31_LIX_540_2023-2024.05.23_II_7_2024-DokumentFormalny

<b>identyfier</b>	<a href="https://www.gov.pl/zagospodarowanieprzestrzenne/app/DokumentFormalny/PL.ZIPPZP.5631/241006-MPZP/2023.08.31_LIX_540_2023-2024.05.23_II_7_2024-DokumentFormalny">https://www.gov.pl/zagospodarowanieprzestrzenne/app/DokumentFormalny/PL.ZIPPZP.5631/241006-MPZP/2023.08.31_LIX_540_2023-2024.05.23_II_7_2024-DokumentFormalny</a>
<b>przestrzen nazw</b>	PL.ZIPPZP.5631/241006-MPZP
<b>lokalny id</b>	2023.08.31_LIX_540_2023-2024.05.23_II_7_2024-DokumentFormalny
<b>tytul</b>	Uchwała nr II/7/2024 Rady Gminy Suszec z dnia 23 maja 2024 r. w sprawie zmiany miejscowego planu zagospodarowania przestrzennego obszaru położonego w rejonie rekultywacji niecki osiadań ciekłu Branickiego z zastosowaniem postępowania uproszczonegoanickiego z zastosowaniem postępowania uproszczonego
<b>nazwa skrocona</b>	Zmiana miejscowego planu zagospodarowania przestrzennego obszaru położonego w rejonie rekultywacji niecki osiadań ciekłu Branickiego z zastosowaniem postępowania uproszczonegoanickiego z zastosowaniem postępowania uproszczonego
<b>relacja wzgledem app</b>	zmienia
<b>numer identyfikacyjny</b>	II/7/2024
<b>organ ustanawiający</b>	Rada Gminy Suszec
<b>data</b>	2024-05-23 utworzenie
<b>data wejscia w zycie</b>	2024-06-29
<b>lacze</b>	<a href="https://www.prawomiejskowe.pl/UrządGminySuszec/document/1058598/Uchwala-II_7_2024">https://www.prawomiejskowe.pl/UrządGminySuszec/document/1058598/Uchwala-II_7_2024</a>
<b>zmienia</b>	<a href="https://www.gov.pl/zagospodarowanieprzestrzenne/app/AktPlanowaniaPrzestrzennego/PL.ZIPPZP.5631/241006-MPZP/2023.08.31_LIX_540_2023-2024.05.23_II_7_2024-APP/20240523T000000">https://www.gov.pl/zagospodarowanieprzestrzenne/app/AktPlanowaniaPrzestrzennego/PL.ZIPPZP.5631/241006-MPZP/2023.08.31_LIX_540_2023-2024.05.23_II_7_2024-APP/20240523T000000</a>

<b>dokument formalny</b>	PL.ZIPPZP.5631_241006-MPZP_2023.08.31_LIX_540_2023-DokumentFormalny
<b>identyfier</b>	<a href="https://www.gov.pl/zagospodarowanieprzestrzenne/app/DokumentFormalny/PL.ZIPPZP.5631/241006-MPZP/2023.08.31_LIX_540_2023-DokumentFormalny">https://www.gov.pl/zagospodarowanieprzestrzenne/app/DokumentFormalny/PL.ZIPPZP.5631/241006-MPZP/2023.08.31_LIX_540_2023-DokumentFormalny</a>
<b>przestrzen nazw</b>	PL.ZIPPZP.5631/241006-MPZP
<b>lokalny id</b>	2023.08.31_LIX_540_2023-DokumentFormalny
<b>tytul</b>	Uchwała nr LIX/540/2023 Rady Gminy Suszec z dnia 31 sierpnia 2023 r. w sprawie miejscowego planu zagospodarowania przestrzennego obszaru położonego w rejonie rekultywacji niecki osiadań ciekłu Branickiego
<b>nazwa skrocona</b>	Miejscowy plan zagospodarowania przestrzennego obszaru położonego w rejonie rekultywacji niecki osiadań ciekłu Branickiego
<b>relacja wzgledem app</b>	uchwala
<b>numer identyfikacyjny</b>	LIX/540/2023
<b>organ ustanawiający</b>	Rada Gminy Suszec
<b>data</b>	2023-08-31 utworzenie
<b>data wejscia w zycie</b>	2023-10-15
<b>lacze</b>	<a href="https://www.prawomiejskowe.pl/UrządGminySuszec/document/983014/Uchwala-LIX_540_2023">https://www.prawomiejskowe.pl/UrządGminySuszec/document/983014/Uchwala-LIX_540_2023</a>
<b>uchwala</b>	<a href="https://www.gov.pl/zagospodarowanieprzestrzenne/app">https://www.gov.pl/zagospodarowanieprzestrzenne/app</a>

/AktPlanowaniaPrzestrzennego/PL.ZIPPZP.5631/241006-MPZP/2023.08.31\_LIX\_540\_2023-2024.05.23\_II\_7\_2024-APP

<b>rysunek</b>	PL.ZIPPZP.5631_241006-MPZP_2023.08.31_LIX_540_2023-2024.05.23_II_7_2024-RysunekAPP_20240523T000000
<b>identyfier</b>	<a href="https://www.gov.pl/zagospodarowanieprzestrzenne/app/RysunekAktuPlanowaniaPrzestrzennego/PL.ZIPPZP.5631/241006-MPZP/2023.08.31_LIX_540_2023-2024.05.23_II_7_2024-RysunekAPP/20240523T000000">https://www.gov.pl/zagospodarowanieprzestrzenne/app/RysunekAktuPlanowaniaPrzestrzennego/PL.ZIPPZP.5631/241006-MPZP/2023.08.31_LIX_540_2023-2024.05.23_II_7_2024-RysunekAPP/20240523T000000</a>
<b>przestrzen nazw</b>	PL.ZIPPZP.5631/241006-MPZP
<b>lokalny id</b>	2023.08.31_LIX_540_2023-2024.05.23_II_7_2024-RysunekAPP
<b>wersja id</b>	20240523T000000
<b>poczatek wersji obiektu</b>	2024-05-23T00:00
<b>tytul</b>	Miejscowy plan zagospodarowania przestrzennego obszaru położonego w rejonie rekultywacji niecki osiadań ciekłu Barnickiego
<b>rozdzielczosc przestrzenna</b>	2,000
<b>lacze</b>	<a href="app.mpzp.2024.05.23_II_7_2024_rysunek.tif">app.mpzp.2024.05.23_II_7_2024_rysunek.tif</a>
<b>legenda</b>	<a href="app.mpzp.2024.05.23_II_7_2024_legenda.png">app.mpzp.2024.05.23_II_7_2024_legenda.png</a>
<b>uklad odniesienia przestrzennego</b>	<a href="EPSG 2177 (PL - 2000 - 6)">EPSG 2177 (PL - 2000 - 6)</a>
<b>obowiazuje od</b>	2024-06-29
<b>obowiazuje do</b>	obecnie
<b>plan</b>	<a href="https://www.gov.pl/zagospodarowanieprzestrzenne/app/AktPlanowaniaPrzestrzennego/PL.ZIPPZP.5631/241006-MPZP/2023.08.31_LIX_540_2023-2024.05.23_II_7_2024-APP">https://www.gov.pl/zagospodarowanieprzestrzenne/app/AktPlanowaniaPrzestrzennego/PL.ZIPPZP.5631/241006-MPZP/2023.08.31_LIX_540_2023-2024.05.23_II_7_2024-APP</a>

## Akt planowania przestrzennego


<b>akt planowania przestrzennego</b>	PL.ZIPPZP.5631_241006-MPZP_2023.11.30_LXII_563_2023-APP_20240130T000000
<b>identyfier</b>	<a href="https://www.gov.pl/zagospodarowanieprzestrzenne/app/AktPlanowaniaPrzestrzennego/PL.ZIPPZP.5631/241006-MPZP/2023.11.30_LXII_563_2023-APP/20240130T000000">https://www.gov.pl/zagospodarowanieprzestrzenne/app/AktPlanowaniaPrzestrzennego/PL.ZIPPZP.5631/241006-MPZP/2023.11.30_LXII_563_2023-APP/20240130T000000</a>
<b>przestrzen nazw</b>	PL.ZIPPZP.5631/241006-MPZP
<b>lokalny id</b>	2023.11.30_LXII_563_2023-APP
<b>wersja id</b>	20240130T000000
<b>poczatek wersji obiektu</b>	2024-01-30T00:00
<b>tytul</b>	Miejscowy plan zagospodarowania przestrzennego terenu położonego po południowej stronie ul. Pszczyńskiej w Kobielicach
<b>tytul alternatywny</b>	2023-11-30 nr LXII/563/2023
<b>obowiazuje od</b>	2024-01-07
<b>obowiazuje do</b>	obecnie
<b>typ planu</b>	miejscowy plan zagospodarowania przestrzennego <a href="https://www.gov.pl/static/zagospodarowanieprzestrzenne/codelist/TypAktuPlanowaniaPrzestrzennegoKod/miejscowyPlanZagospodarowaniaPrzestrzennego">https://www.gov.pl/static/zagospodarowanieprzestrzenne/codelist/TypAktuPlanowaniaPrzestrzennegoKod/miejscowyPlanZagospodarowaniaPrzestrzennego</a>
<b>poziom hierarchii</b>	sublokalny <a href="https://inspire.ec.europa.eu/codelist/LevelOfSpatialPlanValue">https://inspire.ec.europa.eu/codelist/LevelOfSpatialPlanValue</a>

	<a href="#">/infraLocal</a>
<b>status</b>	prawnie wiążący lub realizowany <a href="https://inspire.ec.europa.eu/codelist/ProcessStepGeneralValue/legalForce">https://inspire.ec.europa.eu/codelist/ProcessStepGeneralValue/legalForce</a>
<b>układ odniesienia przestrzennego</b>	<a href="#">EPSG 2177 (PL - 2000 - 6)</a>
<b>mapa podkładowa data</b>	2022-09-26
<b>mapa podkładowa referencja</b>	Mapa zasadnicza w postaci wektorowej w skalach 1:500 - Licencja nr 6642.2240.2022_2410_P - Starosta Pszczyński
<b>zasieg przestrzenny</b>	
<b>dokument uchwalający</b>	<a href="https://www.gov.pl/zagospodarowanieprzestrzenne/app/DokumentFormalny/PL.ZIPPZP.5631/241006-MPZP/2023.11.30_LXII_563_2023-DokumentFormalny">https://www.gov.pl/zagospodarowanieprzestrzenne/app/DokumentFormalny/PL.ZIPPZP.5631/241006-MPZP/2023.11.30_LXII_563_2023-DokumentFormalny</a>
<b>rysunek</b>	<a href="https://www.gov.pl/zagospodarowanieprzestrzenne/app/RysunekAktuPlanowaniaPrzestrzennego/PL.ZIPPZP.5631/241006-MPZP/2023.11.30_LXII_563_2023-RysunekAPP/20240130T000000">https://www.gov.pl/zagospodarowanieprzestrzenne/app/RysunekAktuPlanowaniaPrzestrzennego/PL.ZIPPZP.5631/241006-MPZP/2023.11.30_LXII_563_2023-RysunekAPP/20240130T000000</a>
<b>dokument formalny</b>	PL.ZIPPZP.5631_241006-MPZP_2023.11.30_LXII_563_2023-DokumentFormalny
<b>identyfier</b>	<a href="https://www.gov.pl/zagospodarowanieprzestrzenne/app/DokumentFormalny/PL.ZIPPZP.5631/241006-MPZP/2023.11.30_LXII_563_2023-DokumentFormalny">https://www.gov.pl/zagospodarowanieprzestrzenne/app/DokumentFormalny/PL.ZIPPZP.5631/241006-MPZP/2023.11.30_LXII_563_2023-DokumentFormalny</a>
<b>przestrzen nazw</b>	PL.ZIPPZP.5631/241006-MPZP
<b>lokalny id</b>	2023.11.30_LXII_563_2023-DokumentFormalny
<b>tytuł</b>	Uchwała nr LXII/563/2023 Rady Gminy Suszec z dnia 30 listopada 2023 r. w sprawie miejscowego planu zagospodarowania przestrzennego terenu położonego po południowej stronie ul. Pszczyńskiej w Kobielicach
<b>nazwa skrocona</b>	Miejscowy plan zagospodarowania przestrzennego terenu położonego po południowej stronie ul. Pszczyńskiej w Kobielicach
<b>relacja wzgledem app</b>	uchwała
<b>numer identyfikacyjny</b>	LXII/563/2023
<b>organ ustanawiający</b>	Rada Gminy Suszec
<b>data</b>	2023-11-30 utworzenie
<b>data wejścia w życie</b>	2024-01-07
<b>lacze</b>	<a href="https://www.prawomiejscowe.pl/UrządGminySuszec/document/1003748/Uchwała-LXII_563_2023">https://www.prawomiejscowe.pl/UrządGminySuszec/document/1003748/Uchwała-LXII_563_2023</a>
<b>uchwała</b>	<a href="https://www.gov.pl/zagospodarowanieprzestrzenne/app/AktPlanowaniaPrzestrzennego/PL.ZIPPZP.5631/241006-MPZP/2023.11.30_LXII_563_2023-APP">https://www.gov.pl/zagospodarowanieprzestrzenne/app/AktPlanowaniaPrzestrzennego/PL.ZIPPZP.5631/241006-MPZP/2023.11.30_LXII_563_2023-APP</a>

<b>rysunek</b>	PL.ZIPPZP.5631_241006-MPZP_2023.11.30_LXII_563_2023-RysunekAPP_20240130T000000
<b>identyfier</b>	<a href="https://www.gov.pl/zagospodarowanieprzestrzenne/app/RysunekAktuPlanowaniaPrzestrzennego/PL.ZIPPZP.5631/241006-MPZP/2023.11.30_LXII_563_2023-RysunekAPP/20240130T000000">https://www.gov.pl/zagospodarowanieprzestrzenne/app/RysunekAktuPlanowaniaPrzestrzennego/PL.ZIPPZP.5631/241006-MPZP/2023.11.30_LXII_563_2023-RysunekAPP/20240130T000000</a>
<b>przestrzen nazw</b>	PL.ZIPPZP.5631/241006-MPZP
<b>lokalny id</b>	2023.11.30_LXII_563_2023-RysunekAPP
<b>wersja id</b>	20240130T000000
<b>poczatek wersji obiektu</b>	2024-01-30T00:00
<b>tytul</b>	Miejscowy plan zagospodarowania przestrzennego terenu położonego po południowej stronie ul. Pszczyńskiej w Kobielicach
<b>opis</b>	Załącznik Nr 1 do uchwały Nr LXII/563/2023 Rady Gminy Suszec z dnia 30 listopada 2023 r.
<b>rozdzielczosc przestrzenna</b>	1,000
<b>lacze</b>	<a href="app.mpzp.2023.11.30_LXII_563_2023_rysunek.tif">app.mpzp.2023.11.30_LXII_563_2023_rysunek.tif</a>
<b>legenda</b>	<a href="app.mpzp.2023.11.30_LXII_563_2023_legenda.png">app.mpzp.2023.11.30_LXII_563_2023_legenda.png</a>
<b>uklad odniesienia przestrzennego</b>	<a href="EPSG 2177 (PL - 2000 - 6)">EPSG 2177 (PL - 2000 - 6)</a>
<b>obowiazuje od</b>	2024-01-07
<b>obowiazuje do</b>	obecnie
<b>plan</b>	<a href="https://www.gov.pl/zagospodarowanieprzestrzenne/app/AktPlanowaniaPrzestrzennego/PL.ZIPPZP.5631/241006-MPZP/2023.11.30_LXII_563_2023-APP">https://www.gov.pl/zagospodarowanieprzestrzenne/app/AktPlanowaniaPrzestrzennego/PL.ZIPPZP.5631/241006-MPZP/2023.11.30_LXII_563_2023-APP</a>

## Akt planowania przestrzennego

<b>akt planowania przestrzennego</b>	PL.ZIPPZP.5631_241006-MPZP_2024.01.25_LXIV_593_2024-APP_20240310T000000
<b>identyfier</b>	<a href="https://www.gov.pl/zagospodarowanieprzestrzenne/app/AktPlanowaniaPrzestrzennego/PL.ZIPPZP.5631/241006-MPZP/2024.01.25_LXIV_593_2024-APP/20240310T000000">https://www.gov.pl/zagospodarowanieprzestrzenne/app/AktPlanowaniaPrzestrzennego/PL.ZIPPZP.5631/241006-MPZP/2024.01.25_LXIV_593_2024-APP/20240310T000000</a>
<b>przestrzen nazw</b>	PL.ZIPPZP.5631/241006-MPZP
<b>lokalny id</b>	2024.01.25_LXIV_593_2024-APP
<b>wersja id</b>	20240310T000000
<b>poczatek wersji obiektu</b>	2024-03-10T00:00
<b>tytul</b>	Miejscowy plan zagospodarowania przestrzennego terenów położonych w północnej części sołectwa Rudziczka i terenów położonych w północno zachodniej części sołectwa Suszec
<b>tytul alternatywny</b>	2024.01.25 nr LXIV/593/2024
<b>obowiazuje od</b>	2024-03-10
<b>obowiazuje do</b>	obecnie
<b>typ planu</b>	miejscowy plan zagospodarowania przestrzennego <a href="https://www.gov.pl/static/zagospodarowanieprzestrzenne/codelist/TypAktuPlanowaniaPrzestrzennegoKod/miejscowyPlanZagospodarowaniaPrzestrzennego">https://www.gov.pl/static/zagospodarowanieprzestrzenne/codelist/TypAktuPlanowaniaPrzestrzennegoKod/miejscowyPlanZagospodarowaniaPrzestrzennego</a>
<b>poziom hierarchii</b>	sublokalny <a href="https://inspire.ec.europa.eu/codelist/LevelOfSpatialPlanValue">https://inspire.ec.europa.eu/codelist/LevelOfSpatialPlanValue</a>

	<a href="#">/infraLocal</a>
<b>status</b>	prawnie wiążący lub realizowany <a href="https://inspire.ec.europa.eu/codelist/ProcessStepGeneralValue/legalForce">https://inspire.ec.europa.eu/codelist/ProcessStepGeneralValue/legalForce</a>
<b>układ odniesienia przestrzennego</b>	<a href="#">EPSG 2177 (PL - 2000 - 6)</a>
<b>mapa podkładowa data</b>	2019-03-18
<b>mapa podkładowa referencja</b>	Miejscowy plan zagospodarowania przestrzennego został sporządzony na podkładzie mapy zasadniczej
<b>zasieg przestrzenny</b>	
<b>dokument uchwalający</b>	<a href="https://www.gov.pl/zagospodarowanieprzestrzenne/app/DokumentFormalny/PL.ZIPPZP.5631/241006-MPZP/2024.01.25_LXIV_593_2024-DokumentFormalny">https://www.gov.pl/zagospodarowanieprzestrzenne/app/DokumentFormalny/PL.ZIPPZP.5631/241006-MPZP/2024.01.25_LXIV_593_2024-DokumentFormalny</a>
<b>rysunek</b>	<a href="https://www.gov.pl/zagospodarowanieprzestrzenne/app/RysunekAktuPlanowaniaPrzestrzennego/PL.ZIPPZP.5631/241006-MPZP/2024.01.25_LXIV_593_2024-RysunekAPP/20240310T000000">https://www.gov.pl/zagospodarowanieprzestrzenne/app/RysunekAktuPlanowaniaPrzestrzennego/PL.ZIPPZP.5631/241006-MPZP/2024.01.25_LXIV_593_2024-RysunekAPP/20240310T000000</a>
<b>dokument formalny</b>	PL.ZIPPZP.5631_241006-MPZP_2024.01.25_LXIV_593_2024-DokumentFormalny
<b>identyfier</b>	<a href="https://www.gov.pl/zagospodarowanieprzestrzenne/app/DokumentFormalny/PL.ZIPPZP.5631/241006-MPZP/2024.01.25_LXIV_593_2024-DokumentFormalny">https://www.gov.pl/zagospodarowanieprzestrzenne/app/DokumentFormalny/PL.ZIPPZP.5631/241006-MPZP/2024.01.25_LXIV_593_2024-DokumentFormalny</a>
<b>przestrzen nazw</b>	PL.ZIPPZP.5631/241006-MPZP
<b>lokalny id</b>	2024.01.25_LXIV_593_2024-DokumentFormalny
<b>tytuł</b>	Uchwała nr LXIV/593/2024 Rady Gminy Suszec z dnia 25 stycznia 2024 r. w sprawie miejscowego planu zagospodarowania przestrzennego terenów położonych w północnej części sołectwa Rudziczka i terenów położonych w północno zachodniej części sołectwa Suszec
<b>nazwa skrocona</b>	Miejscowy plan zagospodarowania przestrzennego terenów położonych w północnej części sołectwa Rudziczka i terenów położonych w północno zachodniej części sołectwa Suszec
<b>relacja wzgledem app</b>	uchwała
<b>numer identyfikacyjny</b>	LXIV/593/2024
<b>organ ustanawiający</b>	Rada Gminy Suszec
<b>data</b>	2024-01-25 utworzenie
<b>data wejścia w życie</b>	2024-03-10
<b>lacze</b>	<a href="https://www.prawomiejscowe.pl/UrządGminySuszec/document/1023873/Uchwała-LXIV_593_2024">https://www.prawomiejscowe.pl/UrządGminySuszec/document/1023873/Uchwała-LXIV_593_2024</a>
<b>uchwała</b>	<a href="https://www.gov.pl/zagospodarowanieprzestrzenne/app">https://www.gov.pl/zagospodarowanieprzestrzenne/app</a>

/AktPlanowaniaPrzestrzennego/PL.ZIPPZP.5631/241006-MPZP/2024.01.25\_LXIV\_593\_2024-APP

<b>rysunek</b>	PL.ZIPPZP.5631_241006-MPZP_2024.01.25_LXIV_593_2024-RysunekAPP_20240310T000000
<b>identyfier</b>	<a href="https://www.gov.pl/zagospodarowanieprzestrzenne/app/RysunekAktuPlanowaniaPrzestrzennego/PL.ZIPPZP.5631/241006-MPZP/2024.01.25_LXIV_593_2024-RysunekAPP/20240310T000000">https://www.gov.pl/zagospodarowanieprzestrzenne/app/RysunekAktuPlanowaniaPrzestrzennego/PL.ZIPPZP.5631/241006-MPZP/2024.01.25_LXIV_593_2024-RysunekAPP/20240310T000000</a>
<b>przestrzen nazw</b>	PL.ZIPPZP.5631/241006-MPZP
<b>lokalny id</b>	2024.01.25_LXIV_593_2024-RysunekAPP
<b>wersja id</b>	20240310T000000
<b>początek wersji obiektu</b>	2024-03-10T00:00
<b>tytuł</b>	Miejscowy plan zagospodarowania przestrzennego terenów położonych w północnej części sołectwa Rudziczka i terenów położonych w północno zachodniej części sołectwa Suszec
<b>opis</b>	Rysunek planu
<b>rozdzielczosc przestrzenna</b>	2,000
<b>lacze</b>	<a href="app.mpzp.2024.01.25_LXIV_593_2024_rysunek.tif">app.mpzp.2024.01.25_LXIV_593_2024_rysunek.tif</a>
<b>legenda</b>	<a href="app.mpzp.2024.01.25_LXIV_593_2024_legenda.png">app.mpzp.2024.01.25_LXIV_593_2024_legenda.png</a>
<b>układ odniesienia przestrzennego</b>	<a href="#">EPSG 2177 (PL - 2000 - 6)</a>
<b>obowiązuje od</b>	2024-03-10
<b>obowiązuje do</b>	obecnie
<b>plan</b>	<a href="https://www.gov.pl/zagospodarowanieprzestrzenne/app/AktPlanowaniaPrzestrzennego/PL.ZIPPZP.5631/241006-MPZP/2024.01.25_LXIV_593_2024-APP">https://www.gov.pl/zagospodarowanieprzestrzenne/app/AktPlanowaniaPrzestrzennego/PL.ZIPPZP.5631/241006-MPZP/2024.01.25_LXIV_593_2024-APP</a>

## Akt planowania przestrzennego


<b>akt planowania przestrzennego</b>	PL.ZIPPZP.5631_241006-MPZP_2024.09.26_V_33_2024-APP_20241114T000000
<b>identyfier</b>	<a href="https://www.gov.pl/zagospodarowanieprzestrzenne/app/AktPlanowaniaPrzestrzennego/PL.ZIPPZP.5631/241006-MPZP/2024.09.26_V_33_2024-APP/20241114T000000">https://www.gov.pl/zagospodarowanieprzestrzenne/app/AktPlanowaniaPrzestrzennego/PL.ZIPPZP.5631/241006-MPZP/2024.09.26_V_33_2024-APP/20241114T000000</a>
<b>przestrzen nazw</b>	PL.ZIPPZP.5631/241006-MPZP
<b>lokalny id</b>	2024.09.26_V_33_2024-APP
<b>wersja id</b>	20241114T000000
<b>początek wersji obiektu</b>	2024-11-14T00:00
<b>tytuł</b>	Miejscowy plan zagospodarowania przestrzennego terenu położonego przy ul. Dworcowej w Radostowicach
<b>tytuł alternatywny</b>	2024.09.26 nr V/33/2024
<b>obowiązuje od</b>	2024-11-14
<b>obowiązuje do</b>	obecnie
<b>typ planu</b>	miejscowy plan zagospodarowania przestrzennego <a href="https://www.gov.pl/static/zagospodarowanieprzestrzenne/codelist/TypAktuPlanowaniaPrzestrzennegoKod/miejscowyPlanZagospodarowaniaPrzestrzennego">https://www.gov.pl/static/zagospodarowanieprzestrzenne/codelist/TypAktuPlanowaniaPrzestrzennegoKod/miejscowyPlanZagospodarowaniaPrzestrzennego</a>
<b>poziom hierarchii</b>	sublokalny

	<a href="https://inspire.ec.europa.eu/codelist/LevelOfSpatialPlanValue/infraLocal">https://inspire.ec.europa.eu/codelist/LevelOfSpatialPlanValue/infraLocal</a>
<b>status</b>	prawnie wiążący lub realizowany <a href="https://inspire.ec.europa.eu/codelist/ProcessStepGeneralValue/legalForce">https://inspire.ec.europa.eu/codelist/ProcessStepGeneralValue/legalForce</a>
<b>układ odniesienia przestrzennego</b>	<a href="#">EPSG 2177 (PL - 2000 - 6)</a>
<b>mapa podkładowa data</b>	2022-09-26
<b>mapa podkładowa referencja</b>	Mapa zasadnicza w postaci wektorowej w skalach 1:500 - Licencja nr 6642.2240.2022_2410_P - Starosta Pszczyński
<b>zasieg przestrzenny</b>	
<b>dokument uchwalający</b>	<a href="https://www.gov.pl/zagospodarowanieprzestrzenne/app/DokumentFormalny/PL.ZIPPZP.5631/241006-MPZP/2024.09.26_V_33_2024-DokumentFormalny">https://www.gov.pl/zagospodarowanieprzestrzenne/app/DokumentFormalny/PL.ZIPPZP.5631/241006-MPZP/2024.09.26_V_33_2024-DokumentFormalny</a>
<b>rysunek</b>	<a href="https://www.gov.pl/zagospodarowanieprzestrzenne/app/RysunekAktuPlanowaniaPrzestrzennego/PL.ZIPPZP.5631/241006-MPZP/2024.09.26_V_33_2024_RysunekAPP/20241114T000000">https://www.gov.pl/zagospodarowanieprzestrzenne/app/RysunekAktuPlanowaniaPrzestrzennego/PL.ZIPPZP.5631/241006-MPZP/2024.09.26_V_33_2024_RysunekAPP/20241114T000000</a>
<b>dokument formalny</b>	PL.ZIPPZP.5631_241006-MPZP_2024.09.26_V_33_2024-DokumentFormalny
<b>identyfier</b>	<a href="https://www.gov.pl/zagospodarowanieprzestrzenne/app/DokumentFormalny/PL.ZIPPZP.5631/241006-MPZP/2024.09.26_V_33_2024-DokumentFormalny">https://www.gov.pl/zagospodarowanieprzestrzenne/app/DokumentFormalny/PL.ZIPPZP.5631/241006-MPZP/2024.09.26_V_33_2024-DokumentFormalny</a>
<b>przestrzen nazw</b>	PL.ZIPPZP.5631/241006-MPZP
<b>lokalny id</b>	2024.09.26_V_33_2024-DokumentFormalny
<b>tytuł</b>	Uchwała nr V/33/2024 Rady Gminy Suszec z dnia 26 września 2024 r. w sprawie miejscowego planu zagospodarowania przestrzennego terenu położonego przy ul. Dworcowej w Radostowicach
<b>nazwa skrocona</b>	Miejscowy plan zagospodarowania przestrzennego terenu położonego przy ul. Dworcowej w Radostowicach
<b>relacja wzgledem app</b>	uchwała
<b>numer identyfikacyjny</b>	26/V/33/2024
<b>organ ustanawiający</b>	Rada Gminy Suszec
<b>data</b>	2024-09-26 utworzenie
<b>data wejścia w życie</b>	2024-11-14
<b>lacze</b>	<a href="https://www.prawomiejscowe.pl/UrządGminySuszec/document/1098673/Uchwała-V_33_2024">https://www.prawomiejscowe.pl/UrządGminySuszec/document/1098673/Uchwała-V_33_2024</a>
<b>uchwała</b>	<a href="https://www.gov.pl/zagospodarowanieprzestrzenne/app/AktPlanowaniaPrzestrzennego/PL.ZIPPZP.5631/241006-MPZP/2024.09.26_V_33_2024-APP">https://www.gov.pl/zagospodarowanieprzestrzenne/app/AktPlanowaniaPrzestrzennego/PL.ZIPPZP.5631/241006-MPZP/2024.09.26_V_33_2024-APP</a>

<b>rysunek</b>	PL.ZIPPZP.5631_241006-MPZP_2024.09.26_V_33_2024_RysunekAPP_20241114T000000
<b>identyfier</b>	<a href="https://www.gov.pl/zagospodarowanieprzestrzenne/app/RysunekAktuPlanowaniaPrzestrzennego/PL.ZIPPZP.5631/241006-MPZP/2024.09.26_V_33_2024_RysunekAPP/20241114T000000">https://www.gov.pl/zagospodarowanieprzestrzenne/app/RysunekAktuPlanowaniaPrzestrzennego/PL.ZIPPZP.5631/241006-MPZP/2024.09.26_V_33_2024_RysunekAPP/20241114T000000</a>
<b>przestrzen nazw</b>	PL.ZIPPZP.5631/241006-MPZP
<b>lokalny id</b>	2024.09.26_V_33_2024_RysunekAPP
<b>wersja id</b>	20241114T000000
<b>poczatek wersji obiektu</b>	2024-11-14T00:00
<b>tytul</b>	Miejscowy plan zagospodarowania przestrzennego terenu położonego przy ul. Dworcowej w Radostowicach
<b>opis</b>	załącznik nr 1 do uchwały
<b>rozdzielczosc przestrzenna</b>	1,000
<b>lacze</b>	<a href="app.mpzp.2024.09.26_V_33_2024_rysunek.tif">app.mpzp.2024.09.26_V_33_2024_rysunek.tif</a>
<b>legenda</b>	<a href="app.mpzp.2024.09.26_V_33_2024_legenda.png">app.mpzp.2024.09.26_V_33_2024_legenda.png</a>
<b>uklad odniesienia przestrzennego</b>	<a href="EPSG 2177 (PL - 2000 - 6)">EPSG 2177 (PL - 2000 - 6)</a>
<b>obowiazuje od</b>	2024-11-14
<b>obowiazuje do</b>	obecnie
<b>plan</b>	<a href="https://www.gov.pl/zagospodarowanieprzestrzenne/app/AktPlanowaniaPrzestrzennego/PL.ZIPPZP.5631/241006-MPZP/2024.09.26_V_33_2024-APP/20241114T000000">https://www.gov.pl/zagospodarowanieprzestrzenne/app/AktPlanowaniaPrzestrzennego/PL.ZIPPZP.5631/241006-MPZP/2024.09.26_V_33_2024-APP/20241114T000000</a>

## Akt planowania przestrzennego

<b>akt planowania przestrzennego</b>	PL.ZIPPZP.5631_241006-MPZP_2025.09.25_XVI_154_2025-APP_20251107T000000
<b>identyfier</b>	<a href="https://www.gov.pl/zagospodarowanieprzestrzenne/app/AktPlanowaniaPrzestrzennego/PL.ZIPPZP.5631/241006-MPZP/2025.09.25_XVI_154_2025-APP/20251107T000000">https://www.gov.pl/zagospodarowanieprzestrzenne/app/AktPlanowaniaPrzestrzennego/PL.ZIPPZP.5631/241006-MPZP/2025.09.25_XVI_154_2025-APP/20251107T000000</a>
<b>przestrzen nazw</b>	PL.ZIPPZP.5631/241006-MPZP
<b>lokalny id</b>	2025.09.25_XVI_154_2025-APP
<b>wersja id</b>	20251107T000000
<b>poczatek wersji obiektu</b>	2025-11-07T00:00
<b>tytul</b>	Miejscowy plan zagospodarowania przestrzennego obszarów położonych w sołectwach Suszec, Kryry, Mizerów, Kobielice i Radostowice
<b>tytul alternatywny</b>	2025.09.25 nr XVI/154/2025
<b>obowiazuje od</b>	2025-11-07
<b>obowiazuje do</b>	obecnie
<b>typ planu</b>	miejscowy plan zagospodarowania przestrzennego <a href="https://www.gov.pl/static/zagospodarowanieprzestrzenne/codelist/TypAktuPlanowaniaPrzestrzennegoKod/miejscowyPlanZagospodarowaniaPrzestrzennego">https://www.gov.pl/static/zagospodarowanieprzestrzenne/codelist/TypAktuPlanowaniaPrzestrzennegoKod/miejscowyPlanZagospodarowaniaPrzestrzennego</a>
<b>poziom hierarchii</b>	sublokalny <a href="https://inspire.ec.europa.eu/codelist/LevelOfSpatialPlanValue/infraLocal">https://inspire.ec.europa.eu/codelist/LevelOfSpatialPlanValue/infraLocal</a>

<b>status</b>	prawnie wiążący lub realizowany <a href="https://inspire.ec.europa.eu/codelist/ProcessStepGeneralValue/legalForce">https://inspire.ec.europa.eu/codelist/ProcessStepGeneralValue/legalForce</a>
<b>układ odniesienia przestrzennego</b>	<a href="#">EPSG 2177 (PL - 2000 - 6)</a>
<b>mapa podkładowa data</b>	2024-01-03
<b>mapa podkładowa referencja</b>	Mapa zasadnicza w postaci wektorowej - licencja nr GN. 6642.15.2024.XXXV_2410_P - Starosta Pszczyński
<b>zasieg przestrzenny</b>	
<b>dokument przystępujący</b>	<a href="https://www.gov.pl/zagospodarowanieprzestrzenne/app/DokumentFormalny/PL.ZIPPZP.5631/241006-MPZP/2025.09.25_XVI_154_2025-2022.06.30_XLVI_412_2022_DokumentPrzystapienie">https://www.gov.pl/zagospodarowanieprzestrzenne/app/DokumentFormalny/PL.ZIPPZP.5631/241006-MPZP/2025.09.25_XVI_154_2025-2022.06.30_XLVI_412_2022_DokumentPrzystapienie</a>
<b>dokument przystępujący</b>	<a href="https://www.gov.pl/zagospodarowanieprzestrzenne/app/DokumentFormalny/PL.ZIPPZP.5631/241006-MPZP/2025.09.25_XVI_154_2025-2023.05.15_LVI_507_2023_DokumentPrzystapienieZmiana">https://www.gov.pl/zagospodarowanieprzestrzenne/app/DokumentFormalny/PL.ZIPPZP.5631/241006-MPZP/2025.09.25_XVI_154_2025-2023.05.15_LVI_507_2023_DokumentPrzystapienieZmiana</a>
<b>dokument uchwalający</b>	<a href="https://www.gov.pl/zagospodarowanieprzestrzenne/app/DokumentFormalny/PL.ZIPPZP.5631/241006-MPZP/2025.09.25_XVI_154_2025-DokumentFormalny">https://www.gov.pl/zagospodarowanieprzestrzenne/app/DokumentFormalny/PL.ZIPPZP.5631/241006-MPZP/2025.09.25_XVI_154_2025-DokumentFormalny</a>
<b>dokument unieważniający</b>	<a href="https://www.gov.pl/zagospodarowanieprzestrzenne/app/DokumentFormalny/PL.ZIPPZP.5631/241006-MPZP/2025.09.25_XVI_154_2025-IFIII.4131.1.104.2025-DokumentRozstrzygniecieNadzorcze">https://www.gov.pl/zagospodarowanieprzestrzenne/app/DokumentFormalny/PL.ZIPPZP.5631/241006-MPZP/2025.09.25_XVI_154_2025-IFIII.4131.1.104.2025-DokumentRozstrzygniecieNadzorcze</a>
<b>rysunek</b>	<a href="https://www.gov.pl/zagospodarowanieprzestrzenne/app/RysunekAktuPlanowaniaPrzestrzennego/PL.ZIPPZP.5631/241006-MPZP/2025.09.25_XVI_154_2025-RysunekAPP1a/20251107T000000">https://www.gov.pl/zagospodarowanieprzestrzenne/app/RysunekAktuPlanowaniaPrzestrzennego/PL.ZIPPZP.5631/241006-MPZP/2025.09.25_XVI_154_2025-RysunekAPP1a/20251107T000000</a>
<b>rysunek</b>	<a href="https://www.gov.pl/zagospodarowanieprzestrzenne/app/RysunekAktuPlanowaniaPrzestrzennego/PL.ZIPPZP.5631/241006-MPZP/2025.09.25_XVI_154_2025-RysunekAPP1b/20251107T000000">https://www.gov.pl/zagospodarowanieprzestrzenne/app/RysunekAktuPlanowaniaPrzestrzennego/PL.ZIPPZP.5631/241006-MPZP/2025.09.25_XVI_154_2025-RysunekAPP1b/20251107T000000</a>
<b>rysunek</b>	<a href="https://www.gov.pl/zagospodarowanieprzestrzenne/app/RysunekAktuPlanowaniaPrzestrzennego/PL.ZIPPZP.5631/241006-MPZP/2025.09.25_XVI_154_2025-RysunekAPP1c/20251107T000000">https://www.gov.pl/zagospodarowanieprzestrzenne/app/RysunekAktuPlanowaniaPrzestrzennego/PL.ZIPPZP.5631/241006-MPZP/2025.09.25_XVI_154_2025-RysunekAPP1c/20251107T000000</a>
<b>rysunek</b>	<a href="https://www.gov.pl/zagospodarowanieprzestrzenne/app/RysunekAktuPlanowaniaPrzestrzennego/PL.ZIPPZP.5631/241006-MPZP/2025.09.25_XVI_154_2025-RysunekAPP1d/20251107T000000">https://www.gov.pl/zagospodarowanieprzestrzenne/app/RysunekAktuPlanowaniaPrzestrzennego/PL.ZIPPZP.5631/241006-MPZP/2025.09.25_XVI_154_2025-RysunekAPP1d/20251107T000000</a>
<b>rysunek</b>	<a href="https://www.gov.pl/zagospodarowanieprzestrzenne/app/RysunekAktuPlanowaniaPrzestrzennego/PL.ZIPPZP.5631/241006-MPZP/2025.09.25_XVI_154_2025-RysunekAPP1e/20251107T000000">https://www.gov.pl/zagospodarowanieprzestrzenne/app/RysunekAktuPlanowaniaPrzestrzennego/PL.ZIPPZP.5631/241006-MPZP/2025.09.25_XVI_154_2025-RysunekAPP1e/20251107T000000</a>
<b>rysunek</b>	<a href="https://www.gov.pl/zagospodarowanieprzestrzenne/app/RysunekAktuPlanowaniaPrzestrzennego/PL.ZIPPZP.5631/241006-MPZP/2025.09.25_XVI_154_2025-RysunekAPP1f/20251107T000000">https://www.gov.pl/zagospodarowanieprzestrzenne/app/RysunekAktuPlanowaniaPrzestrzennego/PL.ZIPPZP.5631/241006-MPZP/2025.09.25_XVI_154_2025-RysunekAPP1f/20251107T000000</a>
<b>rysunek</b>	<a href="https://www.gov.pl/zagospodarowanieprzestrzenne/app">https://www.gov.pl/zagospodarowanieprzestrzenne/app</a>

	<a href="#">/RysunekAktuPlanowaniaPrzestrzennego/PL.ZIPPZP.5631/241006-MPZP/2025.09.25_XVI_154_2025-RysunekAPP1g/20251107T000000</a>
<b>rysunek</b>	<a href="https://www.gov.pl/zagospodarowanieprzestrzenne/app/RysunekAktuPlanowaniaPrzestrzennego/PL.ZIPPZP.5631/241006-MPZP/2025.09.25_XVI_154_2025-RysunekAPP1h/20251107T000000">https://www.gov.pl/zagospodarowanieprzestrzenne/app/RysunekAktuPlanowaniaPrzestrzennego/PL.ZIPPZP.5631/241006-MPZP/2025.09.25_XVI_154_2025-RysunekAPP1h/20251107T000000</a>
<b>rysunek</b>	<a href="https://www.gov.pl/zagospodarowanieprzestrzenne/app/RysunekAktuPlanowaniaPrzestrzennego/PL.ZIPPZP.5631/241006-MPZP/2025.09.25_XVI_154_2025-RysunekAPP1i/20251107T000000">https://www.gov.pl/zagospodarowanieprzestrzenne/app/RysunekAktuPlanowaniaPrzestrzennego/PL.ZIPPZP.5631/241006-MPZP/2025.09.25_XVI_154_2025-RysunekAPP1i/20251107T000000</a>
<b>rysunek</b>	<a href="https://www.gov.pl/zagospodarowanieprzestrzenne/app/RysunekAktuPlanowaniaPrzestrzennego/PL.ZIPPZP.5631/241006-MPZP/2025.09.25_XVI_154_2025-RysunekAPP1j/20251107T000000">https://www.gov.pl/zagospodarowanieprzestrzenne/app/RysunekAktuPlanowaniaPrzestrzennego/PL.ZIPPZP.5631/241006-MPZP/2025.09.25_XVI_154_2025-RysunekAPP1j/20251107T000000</a>

<b>dokument formalny</b>	PL.ZIPPZP.5631_241006-MPZP_2025.09.25_XVI_154_2025-DokumentFormalny
<b>identyfier</b>	<a href="https://www.gov.pl/zagospodarowanieprzestrzenne/app/DokumentFormalny/PL.ZIPPZP.5631/241006-MPZP/2025.09.25_XVI_154_2025-DokumentFormalny">https://www.gov.pl/zagospodarowanieprzestrzenne/app/DokumentFormalny/PL.ZIPPZP.5631/241006-MPZP/2025.09.25_XVI_154_2025-DokumentFormalny</a>
<b>przestrzen nazw</b>	PL.ZIPPZP.5631/241006-MPZP
<b>lokalny id</b>	2025.09.25_XVI_154_2025-DokumentFormalny
<b>tytul</b>	Uchwała nr XVI/154/2025 Rady Gminy Suszec z dnia 25 września 2025 r. w sprawie miejscowego planu zagospodarowania przestrzennego obszarów położonych w sołectwach Suszec, Kryry, Mizerów, Kobielice i Radostowice
<b>nazwa skrocona</b>	Miejscowy plan zagospodarowania przestrzennego obszarów położonych w sołectwach Suszec, Kryry, Mizerów, Kobielice i Radostowice
<b>relacja wzgledem app</b>	uchwała
<b>numer identyfikacyjny</b>	XVI/154/2025
<b>organ ustanawiający</b>	Rada Gminy Suszec
<b>data</b>	2025-09-25 utworzenie
<b>data wejscia w zycie</b>	2025-11-07
<b>lacze</b>	<a href="https://www.prawomiejskowe.pl/UrządGminySuszec/document/1226763/Uchwała-XVI_154_2025">https://www.prawomiejskowe.pl/UrządGminySuszec/document/1226763/Uchwała-XVI_154_2025</a>
<b>uchwała</b>	<a href="https://www.gov.pl/zagospodarowanieprzestrzenne/app/AktPlanowaniaPrzestrzennego/PL.ZIPPZP.5631/241006-MPZP/2025.09.25_XVI_154_2025-APP">https://www.gov.pl/zagospodarowanieprzestrzenne/app/AktPlanowaniaPrzestrzennego/PL.ZIPPZP.5631/241006-MPZP/2025.09.25_XVI_154_2025-APP</a>

<b>dokument formalny</b>	PL.ZIPPZP.5631_241006-MPZP_2025.09.25_XVI_154_2025-IFIII.4131.1.104.2025-DokumentRozstrzygniecieNadzorcze
<b>identyfier</b>	<a href="https://www.gov.pl/zagospodarowanieprzestrzenne/app/DokumentFormalny/PL.ZIPPZP.5631/241006-MPZP/2025.09.25_XVI_154_2025-IFIII.4131.1.104.2025-DokumentRozstrzygniecieNadzorcze">https://www.gov.pl/zagospodarowanieprzestrzenne/app/DokumentFormalny/PL.ZIPPZP.5631/241006-MPZP/2025.09.25_XVI_154_2025-IFIII.4131.1.104.2025-DokumentRozstrzygniecieNadzorcze</a>
<b>przestrzen nazw</b>	PL.ZIPPZP.5631/241006-MPZP
<b>lokalny id</b>	2025.09.25_XVI_154_2025-IFIII.4131.1.104.2025-DokumentRozstrzygniecieNadzorcze
<b>tytul</b>	Rozstrzygnięcie nadzorcze nr IFIII.4131.1.104.2025 Wojewody Śląskiego z dnia 31.10.2025 Stwierdzenie nieważności uchwały XVI

	/154/2025 w sprawie miejscowego planu zagospodarowania przestrzennego obszarów położonych w sołectwach Suszec, Kryry, Mizerów, Kobielice i Radostowice
<b>relacja względem app</b>	unieważnia
<b>numer identyfikacyjny</b>	IFIII.4131.1.104.2025
<b>organ ustanawiający</b>	Wojewoda Śląski
<b>data</b>	2025-09-25 utworzenie
<b>data wejścia w życie</b>	2025-10-30
<b>lacze</b>	<a href="https://www.prawomiejskowe.pl/UrządGminySuszec/document/1240370/Rozstrzygnięcie_nadzorcze-IFIII_4131_1_104_202">https://www.prawomiejskowe.pl/UrządGminySuszec/document/1240370/Rozstrzygnięcie_nadzorcze-IFIII_4131_1_104_202</a>
<b>unieważnia</b>	<a href="https://www.gov.pl/zagospodarowanieprzestrzenne/app/AktPlanowaniaPrzestrzennego/PL.ZIPPZP.5631/241006-MPZP/2025.09.25_XVI_154_2025-APP/20251107T000000">https://www.gov.pl/zagospodarowanieprzestrzenne/app/AktPlanowaniaPrzestrzennego/PL.ZIPPZP.5631/241006-MPZP/2025.09.25_XVI_154_2025-APP/20251107T000000</a>

<b>dokument formalny</b>	PL.ZIPPZP.5631_241006-MPZP_2025.09.25_XVI_154_2025-2023.05.15_LVI_507_2023_DokumentPrzystapienieZmiana
<b>identyfier</b>	<a href="https://www.gov.pl/zagospodarowanieprzestrzenne/app/DokumentFormalny/PL.ZIPPZP.5631/241006-MPZP/2025.09.25_XVI_154_2025-2023.05.15_LVI_507_2023_DokumentPrzystapienieZmiana">https://www.gov.pl/zagospodarowanieprzestrzenne/app/DokumentFormalny/PL.ZIPPZP.5631/241006-MPZP/2025.09.25_XVI_154_2025-2023.05.15_LVI_507_2023_DokumentPrzystapienieZmiana</a>
<b>przestrzen nazw</b>	PL.ZIPPZP.5631/241006-MPZP
<b>lokalny id</b>	2025.09.25_XVI_154_2025-2023.05.15_LVI_507_2023_DokumentPrzystapienieZmiana
<b>tytul</b>	Uchwała nr LVI/507/2023 Rady Gminy Suszec z dnia 25 maja 2023 r. w sprawie zmiany uchwały o przystąpieniu do sporządzenia miejscowego planu zagospodarowania przestrzennego obszarów położonych w sołectwach Rudziczka, Suszec, Kryry, Mizerów, Kobielice i Radostowice
<b>relacja względem app</b>	przystąpienie
<b>numer identyfikacyjny</b>	LVI/507/2023
<b>organ ustanawiający</b>	Rada Gminy Suszec
<b>data</b>	2023-05-25 utworzenie
<b>data wejścia w życie</b>	2023-05-25
<b>lacze</b>	<a href="https://www.prawomiejskowe.pl/UrządGminySuszec/document/948071/Uchwała-LVI_507_2023">https://www.prawomiejskowe.pl/UrządGminySuszec/document/948071/Uchwała-LVI_507_2023</a>
<b>przystapienie</b>	<a href="https://www.gov.pl/zagospodarowanieprzestrzenne/app/AktPlanowaniaPrzestrzennego/PL.ZIPPZP.5631/241006-MPZP/2025.09.25_XVI_154_2025-APP">https://www.gov.pl/zagospodarowanieprzestrzenne/app/AktPlanowaniaPrzestrzennego/PL.ZIPPZP.5631/241006-MPZP/2025.09.25_XVI_154_2025-APP</a>

<b>dokument formalny</b>	PL.ZIPPZP.5631_241006-MPZP_2025.09.25_XVI_154_2025-2022.06.30_XLVI_412_2022_DokumentPrzystapienie
<b>identyfier</b>	<a href="https://www.gov.pl/zagospodarowanieprzestrzenne/app/DokumentFormalny/PL.ZIPPZP.5631/241006-MPZP/2025.09.25_XVI_154_2025-2022.06.30_XLVI_412_2022_DokumentPrzystapienie">https://www.gov.pl/zagospodarowanieprzestrzenne/app/DokumentFormalny/PL.ZIPPZP.5631/241006-MPZP/2025.09.25_XVI_154_2025-2022.06.30_XLVI_412_2022_DokumentPrzystapienie</a>
<b>przestrzen nazw</b>	PL.ZIPPZP.5631/241006-MPZP
<b>lokalny id</b>	2025.09.25_XVI_154_2025-2022.06.30_XLVI_412_2022_DokumentPrzystapienie
<b>tytul</b>	Uchwała nr XLVI/412/2022 Rady Gminy Suszec z dnia 30 czerwca 2022 r. w sprawie przystąpienia do sporządzenia miejscowego

	planu zagospodarowania przestrzennego obszarów położonych w sołectwach Rudziczka, Suszec, Kryry, Mizerów, Kobielice i Radostowice
<b>relacja względem app</b>	przystąpienie
<b>numer identyfikacyjny</b>	XLVI/412/2022
<b>organ ustanawiający</b>	Rada Gminy Suszec
<b>data</b>	2022-06-30 utworzenie
<b>data wejścia w życie</b>	2022-06-30
<b>lacze</b>	<a href="https://www.prawomiejskowe.pl/UrządGminySuszec/document/850935/Uchwa%C5%82a-XLVI_412_2022">https://www.prawomiejskowe.pl/UrządGminySuszec/document/850935/Uchwa%C5%82a-XLVI_412_2022</a>
<b>przystąpienie</b>	<a href="https://www.gov.pl/zagospodarowanieprzestrzenne/app/AktPlanowaniaPrzestrzennego/PL.ZIPPZP.5631/241006-MPZP/2025.09.25_XVI_154_2025-APP">https://www.gov.pl/zagospodarowanieprzestrzenne/app/AktPlanowaniaPrzestrzennego/PL.ZIPPZP.5631/241006-MPZP/2025.09.25_XVI_154_2025-APP</a>

<b>rysunek</b>	PL.ZIPPZP.5631_241006-MPZP_2025.09.25_XVI_154_2025-RysunekAPP1a_20251107T000000
<b>identyfier</b>	<a href="https://www.gov.pl/zagospodarowanieprzestrzenne/app/RysunekAktuPlanowaniaPrzestrzennego/PL.ZIPPZP.5631/241006-MPZP/2025.09.25_XVI_154_2025-RysunekAPP1a/20251107T000000">https://www.gov.pl/zagospodarowanieprzestrzenne/app/RysunekAktuPlanowaniaPrzestrzennego/PL.ZIPPZP.5631/241006-MPZP/2025.09.25_XVI_154_2025-RysunekAPP1a/20251107T000000</a>
<b>przestrzen nazw</b>	PL.ZIPPZP.5631/241006-MPZP
<b>lokalny id</b>	2025.09.25_XVI_154_2025-RysunekAPP1a
<b>wersja id</b>	20251107T000000
<b>początek wersji obiektu</b>	2025-11-07T00:00
<b>tytuł</b>	Miejscowy plan zagospodarowania przestrzennego obszarów położonych w sołectwach Suszec, Kryry, Mizerów, Kobielice i Radostowice
<b>opis</b>	załącznik nr 1a do uchwały
<b>rozdzielczość przestrzenna</b>	1,000
<b>lacze</b>	<a href="app.mpzp.2025.09.25_XVI_154_2025_rysunek1a.tiff">app.mpzp.2025.09.25_XVI_154_2025_rysunek1a.tiff</a>
<b>legenda</b>	<a href="app.mpzp.2025.09.25_XVI_154_2025_rysunek_legenda.png">app.mpzp.2025.09.25_XVI_154_2025_rysunek_legenda.png</a>
<b>układ odniesienia przestrzennego</b>	<a href="EPSG 2177 (PL - 2000 - 6)">EPSG 2177 (PL - 2000 - 6)</a>
<b>obowiązuje od</b>	2025-11-07
<b>obowiązuje do</b>	obecnie
<b>plan</b>	<a href="https://www.gov.pl/zagospodarowanieprzestrzenne/app/AktPlanowaniaPrzestrzennego/PL.ZIPPZP.5631/241006-MPZP/2025.09.25_XVI_154_2025-APP/20251107T000000">https://www.gov.pl/zagospodarowanieprzestrzenne/app/AktPlanowaniaPrzestrzennego/PL.ZIPPZP.5631/241006-MPZP/2025.09.25_XVI_154_2025-APP/20251107T000000</a>

<b>rysunek</b>	PL.ZIPPZP.5631_241006-MPZP_2025.09.25_XVI_154_2025-RysunekAPP1b_20251107T000000
<b>identyfier</b>	<a href="https://www.gov.pl/zagospodarowanieprzestrzenne/app/RysunekAktuPlanowaniaPrzestrzennego/PL.ZIPPZP.5631/241006-MPZP/2025.09.25_XVI_154_2025-RysunekAPP1b/20251107T000000">https://www.gov.pl/zagospodarowanieprzestrzenne/app/RysunekAktuPlanowaniaPrzestrzennego/PL.ZIPPZP.5631/241006-MPZP/2025.09.25_XVI_154_2025-RysunekAPP1b/20251107T000000</a>
<b>przestrzen nazw</b>	PL.ZIPPZP.5631/241006-MPZP
<b>lokalny id</b>	2025.09.25_XVI_154_2025-RysunekAPP1b
<b>wersja id</b>	20251107T000000
<b>początek wersji obiektu</b>	2025-11-07T00:00

<b>tytuł</b>	Miejscowy plan zagospodarowania przestrzennego obszarów położonych w sołectwach Suszec, Kryry, Mizerów, Kobielice i Radostowice
<b>opis</b>	załącznik nr 1b do uchwały
<b>rozdzielczosc przestrzenna</b>	1,000
<b>lacze</b>	<a href="app.mpzp.2025.09.25_XVI_154_2025_rysunek1b.tiff">app.mpzp.2025.09.25_XVI_154_2025_rysunek1b.tiff</a>
<b>legenda</b>	<a href="app.mpzp.2025.09.25_XVI_154_2025_rysunek_legenda.png">app.mpzp.2025.09.25_XVI_154_2025_rysunek_legenda.png</a>
<b>uklad odniesienia przestrzennego</b>	<a href="#">EPSG 2177 (PL - 2000 - 6)</a>
<b>obowiazuje od</b>	2025-11-07
<b>obowiazuje do</b>	obecnie
<b>plan</b>	<a href="https://www.gov.pl/zagospodarowanieprzestrzenne/app/AktPlanowaniaPrzestrzennego/PL.ZIPPZP.5631/241006-MPZP/2025.09.25_XVI_154_2025-APP/20251107T000000">https://www.gov.pl/zagospodarowanieprzestrzenne/app/AktPlanowaniaPrzestrzennego/PL.ZIPPZP.5631/241006-MPZP/2025.09.25_XVI_154_2025-APP/20251107T000000</a>

<b>rysunek</b>	PL.ZIPPZP.5631_241006-MPZP_2025.09.25_XVI_154_2025-RysunekAPP1c_20251107T000000
<b>identfier</b>	<a href="https://www.gov.pl/zagospodarowanieprzestrzenne/app/RysunekAktuPlanowaniaPrzestrzennego/PL.ZIPPZP.5631/241006-MPZP/2025.09.25_XVI_154_2025-RysunekAPP1c/20251107T000000">https://www.gov.pl/zagospodarowanieprzestrzenne/app/RysunekAktuPlanowaniaPrzestrzennego/PL.ZIPPZP.5631/241006-MPZP/2025.09.25_XVI_154_2025-RysunekAPP1c/20251107T000000</a>
<b>przestrzen nazw</b>	PL.ZIPPZP.5631/241006-MPZP
<b>lokalny id</b>	2025.09.25_XVI_154_2025-RysunekAPP1c
<b>wersja id</b>	20251107T000000
<b>poczatek wersji obiektu</b>	2025-11-07T00:00
<b>tytuł</b>	Miejscowy plan zagospodarowania przestrzennego obszarów położonych w sołectwach Suszec, Kryry, Mizerów, Kobielice i Radostowice
<b>opis</b>	załącznik nr 1c do uchwały
<b>rozdzielczosc przestrzenna</b>	1,000
<b>lacze</b>	<a href="app.mpzp.2025.09.25_XVI_154_2025_rysunek1c.tiff">app.mpzp.2025.09.25_XVI_154_2025_rysunek1c.tiff</a>
<b>legenda</b>	<a href="app.mpzp.2025.09.25_XVI_154_2025_rysunek_legenda.png">app.mpzp.2025.09.25_XVI_154_2025_rysunek_legenda.png</a>
<b>uklad odniesienia przestrzennego</b>	<a href="#">EPSG 2177 (PL - 2000 - 6)</a>
<b>obowiazuje od</b>	2025-11-07
<b>obowiazuje do</b>	obecnie
<b>plan</b>	<a href="https://www.gov.pl/zagospodarowanieprzestrzenne/app/AktPlanowaniaPrzestrzennego/PL.ZIPPZP.5631/241006-MPZP/2025.09.25_XVI_154_2025-APP/20251107T000000">https://www.gov.pl/zagospodarowanieprzestrzenne/app/AktPlanowaniaPrzestrzennego/PL.ZIPPZP.5631/241006-MPZP/2025.09.25_XVI_154_2025-APP/20251107T000000</a>

<b>rysunek</b>	PL.ZIPPZP.5631_241006-MPZP_2025.09.25_XVI_154_2025-RysunekAPP1d_20251107T000000
<b>identfier</b>	<a href="https://www.gov.pl/zagospodarowanieprzestrzenne/app/RysunekAktuPlanowaniaPrzestrzennego/PL.ZIPPZP.5631/241006-MPZP/2025.09.25_XVI_154_2025-RysunekAPP1d/20251107T000000">https://www.gov.pl/zagospodarowanieprzestrzenne/app/RysunekAktuPlanowaniaPrzestrzennego/PL.ZIPPZP.5631/241006-MPZP/2025.09.25_XVI_154_2025-RysunekAPP1d/20251107T000000</a>
<b>przestrzen nazw</b>	PL.ZIPPZP.5631/241006-MPZP
<b>lokalny id</b>	2025.09.25_XVI_154_2025-RysunekAPP1d
<b>wersja id</b>	20251107T000000
<b>poczatek wersji obiektu</b>	2025-11-07T00:00

<b>tytuł</b>	Miejskowy plan zagospodarowania przestrzennego obszarów położonych w sołectwach Suszec, Kryry, Mizerów, Kobielice i Radostowice
<b>opis</b>	załącznik nr 1d do uchwały
<b>rozdzielczosc przestrzenna</b>	1,000
<b>lacze</b>	<a href="app.mpzp.2025.09.25_XVI_154_2025_rysunek1d.tiff">app.mpzp.2025.09.25_XVI_154_2025_rysunek1d.tiff</a>
<b>legenda</b>	<a href="app.mpzp.2025.09.25_XVI_154_2025_rysunek_legenda.png">app.mpzp.2025.09.25_XVI_154_2025_rysunek_legenda.png</a>
<b>uklad odniesienia przestrzennego</b>	<a href="#">EPSG 2177 (PL - 2000 - 6)</a>
<b>obowiazuje od</b>	2025-11-07
<b>obowiazuje do</b>	obecnie
<b>plan</b>	<a href="https://www.gov.pl/zagospodarowanieprzestrzenne/app/AktPlanowaniaPrzestrzennego/PL.ZIPPZP.5631/241006-MPZP/2025.09.25_XVI_154_2025-APP/20251107T000000">https://www.gov.pl/zagospodarowanieprzestrzenne/app/AktPlanowaniaPrzestrzennego/PL.ZIPPZP.5631/241006-MPZP/2025.09.25_XVI_154_2025-APP/20251107T000000</a>

<b>rysunek</b>	PL.ZIPPZP.5631_241006-MPZP_2025.09.25_XVI_154_2025-RysunekAPP1e_20251107T000000
<b>identfier</b>	<a href="https://www.gov.pl/zagospodarowanieprzestrzenne/app/RysunekAktuPlanowaniaPrzestrzennego/PL.ZIPPZP.5631/241006-MPZP/2025.09.25_XVI_154_2025-RysunekAPP1e/20251107T000000">https://www.gov.pl/zagospodarowanieprzestrzenne/app/RysunekAktuPlanowaniaPrzestrzennego/PL.ZIPPZP.5631/241006-MPZP/2025.09.25_XVI_154_2025-RysunekAPP1e/20251107T000000</a>
<b>przestrzen nazw</b>	PL.ZIPPZP.5631/241006-MPZP
<b>lokalny id</b>	2025.09.25_XVI_154_2025-RysunekAPP1e
<b>wersja id</b>	20251107T000000
<b>poczatek wersji obiektu</b>	2025-11-07T00:00
<b>tytuł</b>	Miejskowy plan zagospodarowania przestrzennego obszarów położonych w sołectwach Suszec, Kryry, Mizerów, Kobielice i Radostowice
<b>opis</b>	załącznik nr 1e do uchwały
<b>rozdzielczosc przestrzenna</b>	1,000
<b>lacze</b>	<a href="app.mpzp.2025.09.25_XVI_154_2025_rysunek1e.tiff">app.mpzp.2025.09.25_XVI_154_2025_rysunek1e.tiff</a>
<b>legenda</b>	<a href="app.mpzp.2025.09.25_XVI_154_2025_rysunek_legenda.png">app.mpzp.2025.09.25_XVI_154_2025_rysunek_legenda.png</a>
<b>uklad odniesienia przestrzennego</b>	<a href="#">EPSG 2177 (PL - 2000 - 6)</a>
<b>obowiazuje od</b>	2025-11-07
<b>obowiazuje do</b>	obecnie
<b>plan</b>	<a href="https://www.gov.pl/zagospodarowanieprzestrzenne/app/AktPlanowaniaPrzestrzennego/PL.ZIPPZP.5631/241006-MPZP/2025.09.25_XVI_154_2025-APP/20251107T000000">https://www.gov.pl/zagospodarowanieprzestrzenne/app/AktPlanowaniaPrzestrzennego/PL.ZIPPZP.5631/241006-MPZP/2025.09.25_XVI_154_2025-APP/20251107T000000</a>

<b>rysunek</b>	PL.ZIPPZP.5631_241006-MPZP_2025.09.25_XVI_154_2025-RysunekAPP1f_20251107T000000
<b>identfier</b>	<a href="https://www.gov.pl/zagospodarowanieprzestrzenne/app/RysunekAktuPlanowaniaPrzestrzennego/PL.ZIPPZP.5631/241006-MPZP/2025.09.25_XVI_154_2025-RysunekAPP1f/20251107T000000">https://www.gov.pl/zagospodarowanieprzestrzenne/app/RysunekAktuPlanowaniaPrzestrzennego/PL.ZIPPZP.5631/241006-MPZP/2025.09.25_XVI_154_2025-RysunekAPP1f/20251107T000000</a>
<b>przestrzen nazw</b>	PL.ZIPPZP.5631/241006-MPZP
<b>lokalny id</b>	2025.09.25_XVI_154_2025-RysunekAPP1f
<b>wersja id</b>	20251107T000000

<b>początek wersji obiektu</b>	2025-11-07T00:00
<b>tytuł</b>	Miejscowy plan zagospodarowania przestrzennego obszarów położonych w sołectwach Suszec, Kryry, Mizerów, Kobielice i Radostowice
<b>opis</b>	załącznik nr 1f do uchwały
<b>rozdzielczość przestrzenna</b>	1,000
<b>łańcuch</b>	<a href="app.mpzp.2025.09.25_XVI_154_2025_rysunek1f.tiff">app.mpzp.2025.09.25_XVI_154_2025_rysunek1f.tiff</a>
<b>legenda</b>	<a href="app.mpzp.2025.09.25_XVI_154_2025_rysunek_legenda.png">app.mpzp.2025.09.25_XVI_154_2025_rysunek_legenda.png</a>
<b>układ odniesienia przestrzennego</b>	<a href="#">EPSG 2177 (PL - 2000 - 6)</a>
<b>obowiązuje od</b>	2025-11-07
<b>obowiązuje do</b>	obecnie
<b>plan</b>	<a href="https://www.gov.pl/zagospodarowanieprzestrzenne/app/AktPlanowaniaPrzestrzennego/PL.ZIPPZP.5631/241006-MPZP/2025.09.25_XVI_154_2025-APP/20251107T000000">https://www.gov.pl/zagospodarowanieprzestrzenne/app/AktPlanowaniaPrzestrzennego/PL.ZIPPZP.5631/241006-MPZP/2025.09.25_XVI_154_2025-APP/20251107T000000</a>

<b>rysunek</b>	PL.ZIPPZP.5631_241006-MPZP_2025.09.25_XVI_154_2025-RysunekAPP1g_20251107T000000
<b>identyfikator</b>	<a href="https://www.gov.pl/zagospodarowanieprzestrzenne/app/RysunekAktuPlanowaniaPrzestrzennego/PL.ZIPPZP.5631/241006-MPZP/2025.09.25_XVI_154_2025-RysunekAPP1g/20251107T000000">https://www.gov.pl/zagospodarowanieprzestrzenne/app/RysunekAktuPlanowaniaPrzestrzennego/PL.ZIPPZP.5631/241006-MPZP/2025.09.25_XVI_154_2025-RysunekAPP1g/20251107T000000</a>
<b>przestrzeń nazw</b>	PL.ZIPPZP.5631/241006-MPZP
<b>lokalny id</b>	2025.09.25_XVI_154_2025-RysunekAPP1g
<b>wersja id</b>	20251107T000000
<b>początek wersji obiektu</b>	2025-11-07T00:00
<b>tytuł</b>	Miejscowy plan zagospodarowania przestrzennego obszarów położonych w sołectwach Suszec, Kryry, Mizerów, Kobielice i Radostowice
<b>opis</b>	załącznik nr 1g do uchwały
<b>rozdzielczość przestrzenna</b>	1,000
<b>łańcuch</b>	<a href="app.mpzp.2025.09.25_XVI_154_2025_rysunek1g.tiff">app.mpzp.2025.09.25_XVI_154_2025_rysunek1g.tiff</a>
<b>legenda</b>	<a href="app.mpzp.2025.09.25_XVI_154_2025_rysunek_legenda.png">app.mpzp.2025.09.25_XVI_154_2025_rysunek_legenda.png</a>
<b>układ odniesienia przestrzennego</b>	<a href="#">EPSG 2177 (PL - 2000 - 6)</a>
<b>obowiązuje od</b>	2025-11-07
<b>obowiązuje do</b>	obecnie
<b>plan</b>	<a href="https://www.gov.pl/zagospodarowanieprzestrzenne/app/AktPlanowaniaPrzestrzennego/PL.ZIPPZP.5631/241006-MPZP/2025.09.25_XVI_154_2025-APP/20251107T000000">https://www.gov.pl/zagospodarowanieprzestrzenne/app/AktPlanowaniaPrzestrzennego/PL.ZIPPZP.5631/241006-MPZP/2025.09.25_XVI_154_2025-APP/20251107T000000</a>

<b>rysunek</b>	PL.ZIPPZP.5631_241006-MPZP_2025.09.25_XVI_154_2025-RysunekAPP1h_20251107T000000
<b>identyfikator</b>	<a href="https://www.gov.pl/zagospodarowanieprzestrzenne/app/RysunekAktuPlanowaniaPrzestrzennego/PL.ZIPPZP.5631/241006-MPZP/2025.09.25_XVI_154_2025-RysunekAPP1h/20251107T000000">https://www.gov.pl/zagospodarowanieprzestrzenne/app/RysunekAktuPlanowaniaPrzestrzennego/PL.ZIPPZP.5631/241006-MPZP/2025.09.25_XVI_154_2025-RysunekAPP1h/20251107T000000</a>
<b>przestrzeń nazw</b>	PL.ZIPPZP.5631/241006-MPZP
<b>lokalny id</b>	2025.09.25_XVI_154_2025-RysunekAPP1h
<b>wersja id</b>	20251107T000000

<b>początek wersji obiektu</b>	2025-11-07T00:00
<b>tytuł</b>	Miejscowy plan zagospodarowania przestrzennego obszarów położonych w sołectwach Suszec, Kryry, Mizerów, Kobielice i Radostowice
<b>opis</b>	załącznik nr 1h do uchwały
<b>rozdzielczość przestrzenna</b>	1,000
<b>łańcuch</b>	<a href="app.mpzp.2025.09.25_XVI_154_2025_rysunek1h.tiff">app.mpzp.2025.09.25_XVI_154_2025_rysunek1h.tiff</a>
<b>legenda</b>	<a href="app.mpzp.2025.09.25_XVI_154_2025_rysunek_legenda.png">app.mpzp.2025.09.25_XVI_154_2025_rysunek_legenda.png</a>
<b>układ odniesienia przestrzennego</b>	<a href="#">EPSG 2177 (PL - 2000 - 6)</a>
<b>obowiązuje od</b>	2025-11-07
<b>obowiązuje do</b>	obecnie
<b>plan</b>	<a href="https://www.gov.pl/zagospodarowanieprzestrzenne/app/AktPlanowaniaPrzestrzennego/PL.ZIPPZP.5631/241006-MPZP/2025.09.25_XVI_154_2025-APP/20251107T000000">https://www.gov.pl/zagospodarowanieprzestrzenne/app/AktPlanowaniaPrzestrzennego/PL.ZIPPZP.5631/241006-MPZP/2025.09.25_XVI_154_2025-APP/20251107T000000</a>

<b>rysunek</b>	PL.ZIPPZP.5631_241006-MPZP_2025.09.25_XVI_154_2025-RysunekAPP1i_20251107T000000
<b>identyfikator</b>	<a href="https://www.gov.pl/zagospodarowanieprzestrzenne/app/RysunekAktuPlanowaniaPrzestrzennego/PL.ZIPPZP.5631/241006-MPZP/2025.09.25_XVI_154_2025-RysunekAPP1i/20251107T000000">https://www.gov.pl/zagospodarowanieprzestrzenne/app/RysunekAktuPlanowaniaPrzestrzennego/PL.ZIPPZP.5631/241006-MPZP/2025.09.25_XVI_154_2025-RysunekAPP1i/20251107T000000</a>
<b>przestrzeń nazw</b>	PL.ZIPPZP.5631/241006-MPZP
<b>lokalny id</b>	2025.09.25_XVI_154_2025-RysunekAPP1i
<b>wersja id</b>	20251107T000000
<b>początek wersji obiektu</b>	2025-11-07T00:00
<b>tytuł</b>	Miejscowy plan zagospodarowania przestrzennego obszarów położonych w sołectwach Suszec, Kryry, Mizerów, Kobielice i Radostowice
<b>opis</b>	załącznik nr 1i do uchwały
<b>rozdzielczość przestrzenna</b>	1,000
<b>łańcuch</b>	<a href="app.mpzp.2025.09.25_XVI_154_2025_rysunek1i.tiff">app.mpzp.2025.09.25_XVI_154_2025_rysunek1i.tiff</a>
<b>legenda</b>	<a href="app.mpzp.2025.09.25_XVI_154_2025_rysunek_legenda.png">app.mpzp.2025.09.25_XVI_154_2025_rysunek_legenda.png</a>
<b>układ odniesienia przestrzennego</b>	<a href="#">EPSG 2177 (PL - 2000 - 6)</a>
<b>obowiązuje od</b>	2025-11-07
<b>obowiązuje do</b>	obecnie
<b>plan</b>	<a href="https://www.gov.pl/zagospodarowanieprzestrzenne/app/AktPlanowaniaPrzestrzennego/PL.ZIPPZP.5631/241006-MPZP/2025.09.25_XVI_154_2025-APP/20251107T000000">https://www.gov.pl/zagospodarowanieprzestrzenne/app/AktPlanowaniaPrzestrzennego/PL.ZIPPZP.5631/241006-MPZP/2025.09.25_XVI_154_2025-APP/20251107T000000</a>

<b>rysunek</b>	PL.ZIPPZP.5631_241006-MPZP_2025.09.25_XVI_154_2025-RysunekAPP1j_20251107T000000
<b>identyfikator</b>	<a href="https://www.gov.pl/zagospodarowanieprzestrzenne/app/RysunekAktuPlanowaniaPrzestrzennego/PL.ZIPPZP.5631/241006-MPZP/2025.09.25_XVI_154_2025-RysunekAPP1j/20251107T000000">https://www.gov.pl/zagospodarowanieprzestrzenne/app/RysunekAktuPlanowaniaPrzestrzennego/PL.ZIPPZP.5631/241006-MPZP/2025.09.25_XVI_154_2025-RysunekAPP1j/20251107T000000</a>
<b>przestrzeń nazw</b>	PL.ZIPPZP.5631/241006-MPZP
<b>lokalny id</b>	2025.09.25_XVI_154_2025-RysunekAPP1j

<b>wersja id</b>	20251107T000000
<b>początek wersji obiektu</b>	2025-11-07T00:00
<b>tytuł</b>	Miejskowy plan zagospodarowania przestrzennego obszarów położonych w sołectwach Suszec, Kryry, Mizerów, Kobielice i Radostowice
<b>opis</b>	załącznik nr 1j do uchwały
<b>rozdzielczość przestrzenna</b>	1,000
<b>łańcuch</b>	<a href="app.mpzp.2025.09.25_XVI_154_2025_rysunek1j.tiff">app.mpzp.2025.09.25_XVI_154_2025_rysunek1j.tiff</a>
<b>legenda</b>	<a href="app.mpzp.2025.09.25_XVI_154_2025_rysunek_legenda.png">app.mpzp.2025.09.25_XVI_154_2025_rysunek_legenda.png</a>
<b>układ odniesienia przestrzennego</b>	<a href="#">EPSG 2177 (PL - 2000 - 6)</a>
<b>obowiązuje od</b>	2025-11-07
<b>obowiązuje do</b>	obecnie
<b>plan</b>	<a href="https://www.gov.pl/zagospodarowanieprzestrzenne/app/AktPlanowaniaPrzestrzennego/PL.ZIPPZP.5631/241006-MPZP/2025.09.25_XVI_154_2025-APP/20251107T000000">https://www.gov.pl/zagospodarowanieprzestrzenne/app/AktPlanowaniaPrzestrzennego/PL.ZIPPZP.5631/241006-MPZP/2025.09.25_XVI_154_2025-APP/20251107T000000</a>